

Prov. Catanzaro
Piano Strutturale Associato
www.pscortale.it



PSA
Ufficio del Piano
**Cortale, Amaroni
Caraffa
Girifalco, San Floro, Settingiano**



Documento Definitivo

Tav. A.5

Fascicolo Usi Civici

2016

DEPOSITATA

il 24 APR 1997

Prot. n. 443

ORIGINALE

UFFICIO USI CIVICI
DELLA REGIONE CALABRIA

RICOGNIZIONE DEI BENI DI USO CIVICO
DEL COMUNE DI CARAFFA DI CATANZARO

RELAZIONE

del Perito Istruttore Demaniale

Il Perito Istruttore Demaniale

Antonio Plati



(dr. agr. Antonio Plati)

(Via Buccarelli, 49 - Catanzaro)

Premessa

Il Comune di Caraffa di Catanzaro con nota n° 3994 dell'8.11.1996, ha trasmesso al Commissariato per gli Usi Civici di Catanzaro copia della delibera della Giunta Municipale n° 436 del 7.12.1995 con la quale impegnava la somma di £ 2.000.000 per addivenire alla rilevazione degli usi civici esistenti nel Comune di Caraffa di Catanzaro e l'Ufficio Usi Civici della Regione Calabria ha trasmesso la predetta istanza(prot. 3005 del 12 novembre 1996) al sottoscritto per l'istruzione della pratica.

Lo scrivente, quindi, preso atto della richiesta, dopo aver consultato i documenti ritenuti necessari e dopo aver eseguito alcuni sopralluoghi ha redatto la presente relazione.

Documentazione esaminata e risultanze ottenute

Da una ricerca effettuata presso l'archivio dell'Ufficio Usi Civici di Catanzaro è stato reperito il "Regolamento per l'esercizio degli Usi Civici"(All. N°2) del Comune di Caraffa di Catanzaro datato 5 agosto 1906, aggiornato, successivamente, con delibera del Consiglio Comunale del 21 aprile 1907(All. N°2).

Nel primo dei predetti documenti, all'art.1, si legge testualmente che "*Gli Usi Civici di cui godono i cittadini del Comune di Caraffa di Catanzaro si esercitano sui beni demaniali del Comune denominati Comuni, e si estendono a quelli di allegnare e di pascolare*"; con la seconda deliberazione, invece, pur rimanendo invariati i beni su cui poter esercitare tali diritti, è stata aggiunta anche la possibilità di esercitare la coltura agraria nei soli appezzamenti descritti in un elenco allegato alla delibera comunale.

Detto elenco allegato alla delibera del 21.4.1907 comprende i fondi denominati Difesa, Serra d'Amboli, Catani(?), Cutura Serra di Spina, Cutura di Manca Grande e Capano, Cutura Coda di Volpe, Casalino, Cutura Casalino e Cutura di Colambo(?), Piano Grande e Piano di(?), Manche grande e rolio. Per tutte le località appena elencate, estese complessivamente 6.48.00 Ha, viene riportata anche una confinazione indicativa che tuttavia non consente di individuare con precisione la loro posizione.

Altro documento di riferimento è rappresentato dall'elenco che il Regio Commissario delle Calabrie ha pubblicato in data 18 marzo 1928(All.

N°3), dal quale risultano nominate le località su cui si esercitavano diritti di uso civico da parte della popolazione del Comune in oggetto.

Tali località sono, nell'ordine, le seguenti:

- | | |
|--------------------------------|---|
| 1) Terreno Grande; | 21) Serra di Agresta; |
| 2) Mastria; | 22) Scoringi; |
| 3) Madia; | 23) Destra di Pellerano; |
| 4) Cerimele; | 24) Serra di S. Caterina; |
| 5) Cerimele Piccolo; | 25) Manca di Traccone ed Estaglio
di Pietro Mastra ed Oliverio; |
| 6) S. Anna; | 26) Manca di Ciaramella; |
| 7) Campanaro; | 27) Canonici infissi sui fondi S. Maria
del Caria e Varranghe di Maio; |
| 8) Monaci; | 28) Bosco Caria; |
| 9) Mostiletto; | 29) Comuni; |
| 10) Varanoni; | 30) Difesa; |
| 11) S. Giovanni e S. Caterina; | 31) Casalnuovo o Palumbo; |
| 12) Gilo e Difesa del Vescovo; | 32) Fico o Bava; |
| 13) Difesa delle Flere; | 33) Fata; |
| 14) Fondo di S. Anastasia; | 34) Pietro Spada; |
| 15) Barone; | 35) Serra d'Amboli; |
| 16) Trequerce; | 36) Serra di Spina; |
| 17) Viscigli; | 37) Telegrafo; |
| 18) Piano di Sabella; | 38) Piano Grande; |
| 19) Pioppo; | |
| 20) Terra di Napoli; | |

Per giungere ad una più esatta definizione delle località di cui all'elenco precedente, lo scrivente ha indetto un apposito sopralluogo presso l'ufficio tecnico del Comune di Caraffa di Catanzaro(All. N°1) dove, con l'ausilio del geometra comunale Salvatore Guerrieri e del sig. Giovanni Ferraina, ha ottenuto le seguenti indicazioni:

- le località precedentemente indicate con i numeri 1-2-3-6-7-9-10-11(ad eccezione di S. Caterina) -13-14-16-17-18-19-25-27(ad eccezione di Varranghe di Maio) - 28-33 - sono risultate sconosciute sia al tecnico comunale che al sig. Ferraina;
- le località Cerimele(4) e Cerimele Piccolo(5), dagli intervistati indicate come Ciaramella e Ciaramella Piccola, assieme alla località Manca di Ciaramella(26), sono comprese nel foglio di mappa catastale N° 15 del Comune di Settingiano; il catasto indica la particella 127 del fg. 16 di Caraffa come ricadente in località Ciaramella;
- la località Monaci(8) è compresa nel fg. 10 e secondo il catasto nei fogg. 14 e 19 del Comune di Caraffa;
- le località S. Caterina(11) ; Serra di S. Caterina(24) e Gilo(12) sono comprese nel fg. 20 del Comune di Caraffa;
- la località Difesa del Vescovo(12) è compresa nel fg. 27;
- la località Barone(15) è compresa nel fg. 18 del Comune di Caraffa(fg. 4 per il catasto);
- la località Terra di Napoli(20) è compresa nel fg. 26 del Comune di Caraffa;
- le località Serra di Agresta(21) e Scoringi(22) sono comprese nel fg. 16 del Comune di Settingiano;

- la località Destra di Pellerano è compresa nel fg. 18 del Comune di Settingiano;
- la località Varranghe di Maio(27), assieme alla località Fico(32), è compresa nel fg. 11 del Comune di Caraffa;
- la località Comuni(29) è compresa nel fg. 10 del Comune di S. Floro;
- la località Difesa(30) è compresa nei fogli 3-4-11 del Comune di Caraffa;
- la località Casalinovo o Palumbo(31) è compresa nei fgg. 3 di Marcellinara; 4 di Maida e 11 di Caraffa;
- la località Pietro Spada(34) è compresa nel fg. 7 del Comune di Maida;
- la località Serra d'Amboli(35) è compresa nel fg. 5 di Caraffa e nei fogli limitrofi dei Comuni di Marcellinara e Settingiano;
- la località Serra di Spina(36) è compresa nel fg. 5 del Comune di Maida;
- la località Telegrafo(37) è compresa nel fg. 6 del Comune di Caraffa;
- la località Piano Grande(38) ricade nei territori comunali di Maida e Marcellinara.

Le indicazioni appena esposte sono state confrontate con le risultanze catastali secondo le quali il Comune di Caraffa di Catanzaro possiede terreni compresi nei fogli 1-2-3-4-5-6-7-8-9-10-11-14-16-19, censiti alla partita 225 per un totale di 581.70.78 Ha.

Un'ulteriore ricerca è stata condotta sulle domande di legittimazione avanzate dai cittadini del Comune di cui ci stiamo occupando dalle quali è emerso che la località Serra di Spina è stata indicata anche

con i nomi di Petrello e Gica e che effettivamente ricade nel fg. 5 così come anche la località Serra d'Amboli; analogamente, la località Difesa è stata individuata nel fg. 3, mentre la località Telegrafo è stata individuata dalla istante Felicetta Maria come facente parte del fg. 14 anziché del fg. 6 per come indicato dal tecnico comunale.

Dalle domande di legittimazione esaminate è stato anche riscontrato che alcune delle località per le quali è stata richiesta la legittimazione non sono comprese tra quelle indicate nell'ordinanza del 1928 prima citata come soggette all'esercizio degli usi civici; più in particolare si tratta delle località di seguito specificate:

- "Molino" nel foglio 1 (domanda avanzata dal sig. Conidi Domenico);
- "Coda di Volpe" sempre nel fg. 1 (domanda avanzata dal sig. Bubba Luigi natale);
- "Cona" - "Felci" - "Giardini" nel fg. 7 (domande avanzate dai sigg.ri Albino Nicolina, Mastria Renzo e Scerbo Luigi ed altri);
- "Gelseto" nel fg. 11 (domanda avanzata dalla sig.ra Felicetta Francesca);
- "Pichis" nel fg. 34 (domande avanzate dai sigg. Squillace Antonio e Bubba Maria);
- "Monte Arenoso" (domanda avanzata dal sig. Caliò Vincenzo senza indicazione del foglio catastale);
- "Fossa di Federico" nel fg. 11 (domanda avanzata dal sig. Bubba Emidio).

Per maggiore completezza si riporta l'elenco delle istanze di legittimazione avanzate per terreni del Comune di Caraffa in possesso dello scrivente:

Localita	Fg.	Partt.	Istante	Luoghi e date di nascita
Serra di Spina	5	41-51	Reti Francesco	Caraffa 10.12.1919
Petrello	5	41	De Santis Pietro	Settingiano 7.1.1929
Gica	5	41	Iania Angelo	Caraffa 11.04.1960
Serra d'Amboli	5	1	Donato Antonio	Caraffa 01.12.1946
"	5	1	Fava Pasquale	Caraffa 23.05.1920
Serra d'Amboli	5	1	Bubba Domenico	Caraffa 05.07.1957
Cona-Felci-Giardini	7	60	Mastria Renzo	Caraffa 26.11.1964
"	7	111	Scerbo Giuseppe	Caraffa 10.09.1919
Pichis	34	3-92	Squillace Antonio	Caraffa 12.03.1941
"	n.i.	n.i.	Bubba maria	Caraffa 01.07.1910
Gelseto	11	44-77	Felicetta F.sca	Caraffa 29.07.1927
Telegrafo	n.i.	n.i.	Notaro Pietro	Caraffa 29.04.1930
"	14	10	Felicetta Maria	Caraffa 19.09.1930
Bivieri-Telegrafo	n.i.	n.i.	Ferraina Giovanni	Caraffa 22.12.1929
Cerzeto e Telegrafo	n.i.	n.i.	Arcuri Rosina	Caraffa 02.01.1931
Difesa	3	10	Notaro Francesco	Caraffa 23.09.1910
Coda di Volpe	1	n.i.	Bubba Luigi Natale	Caraffa 01.01.1932
Molino - Petraro	1	1	Conidi Domenico	Vena di Maida 30.3.1932
Monte Arenoso	n.i.	n.i.	Caliò Vincenzo	Caraffa 22.09.1947
Fossa di Federico	11	n.i.	Bubba Emidio	Caraffa 31.08.1928

In definitiva, incrociando i dati catastali con quelli emersi dall'elenco delle località di cui all'Ordinanza Comrnissariale del 1928 si possono individuare i terreni di proprietà comunale compresi nei fogli di mappa 3-4-5-6-10-11-14-19 come facenti parte dei demani su cui venivano esercitati gli usi civici. Risulterebbero poi gravati da usi civici anche dei terreni che però attualmente non fanno parte della proprietà comunale e più precisamente quelli compresi nei fogli 18-20-26-27.

I terreni di proprietà comunale compresi nei fogli catastali 1-2-7-8-9-16 *NO U.C.* sarebbero invece esenti da diritti di uso civico, per cui anche le domande di legittimazione presentate dai sigg. Scerbo Giuseppe e Mastria Renzo, ambedue su particelle del fg. 7, così come anche l'istanza avanzata dal sig. Squillace Antonio sul fg. 34, non dovrebbero essere prese in considerazione in quanto le corrispondenti località "Cona-Felci-Giardini" e "Pichs" non farebbero parte del demanio gravato da usi civici.

Per individuare con maggiore precisione i terreni gravati da usi civici, il sottoscritto ha effettuato un secono sopralluogo presso l'ufficio tecnico del Comune di Caraffa di Catanzaro(All. N°1) dove, con l'aiuto del geometra Salvatore guerrieri, ha proceduto alla identificazione, per ciascun foglio catastale interessato, delle particelle di terreno comprese nelle località poco prima indicate, giungendo così alle seguenti determinazioni:

- Località denominate "DIFESA" - "VARRANGHE DI MAIO" - "CASALINOVO" O "PALUMBO" - "FICO" (estese complessivamente 91.65.97 Ha):

- foglio 3 particelle 6-7-9 per un totale di 22.21.70 Ha;
- foglio 4 particelle 1-49-52-57 per un totale di 66.20.80 Ha;
- foglio 11 particelle 31-33 per un totale di 3.23.47 Ha.

Delle particelle di proprietà comunale comprese nei fogli suindicati sono state escluse la 1 del foglio 3 perchè facente parte delle località "Suracaro" e "Avvocato" e le particelle 44-46-77-220 perchè comprese nelle località "Querceto" e "Cucco".

- Località "SERRA D'AMBOLI" - "SERRA DI SPINA" :

- foglio 5 particelle 1-40-41-51 per un totale di 66.53.50.

E' stata esclusa la particella 30 perchè compresa nella località "Petrello".

- Località "TELEGRAFO" :

- foglio 6 particelle 52-87 per un totale di 0.47.99 Ha.

Le particelle escluse sono tutte quelle comprese all'interno del centro abitato.

- Località "MONACI" :

- nessuna delle particelle di proprietà comunale comprese nei fogli catastali 10-14-19 ricadono nella località Monaci essendo, rispettivamente:

- le particelle 1 e 65 del foglio 10, comprese in località "Porrafela" e "Foto";
- le particelle del foglio 14 comprese in località differenti;
- le particelle 1-2-6 del foglio 19 comprese in località "Fontana Vecchia".

• Le località "BARONE" - "S. CATERINA" - "SERRA DI S. CATERINA" ; "GILO" - "TERRA DI NAPOLI" - "DIFESA DEL VESCOVO", comprese nei fogli 18-20-26 e 27, pur essendo indicate nell'Ordinanza del 1928 come soggette ad usi civici, non rientrano, come già ricordato, tra i beni catastalmente di proprietà comunale.

Stando alle risultanze appena riportate i terreni soggetti ad usi civici nel territorio comunale di Caraffa di Catanzaro avrebbero un'estensione complessiva di 158.67.46 Ha, pari al 27,3% della superficie totale dei terreni di proprietà comunale corrispondente a 581.70.78 Ha.

**Ulteriori indagini svolte sulle località di cui all'elenco
Commissariale del 18.3.1928(All. N°5).**

Come già riferito in precedenza, alcune località menzionate nell'elenco pubblicato il 18 marzo 1928(All. N°3) non risultano attualmente intestate al Comune di Caraffa per cui sono state eseguite ulteriori accertamenti onde verificare se in passato si fossero verificati eventuali passaggi di proprietà a favore di privati.

Le località di cui ci si è occupati sono comprese nei fogli catastali 17, 18, 20, 26 e 27(vedi verbale di sopralluogo del 19.3.1997) e per ciascuno dei citati fogli sono comprese più particelle di terreno.

E' stata quindi presa in considerazione una sola particella "sospetta" per ogni foglio catastale e su di essa si è provveduto ad eseguire delle visure ampliate prima, e delle visure sugli originari registri delle partite catastali successivamente.

I risultati ottenuti sono i seguenti:

- Foglio 17 - Particella 23:

attualmente censita alla partita 1793, intestata alla ditta "Azienda Agricola Santa Rosa Società Semplice" con sede in Catanzaro, proviene dalla partita 670, intestata a Pecorini Manzoni Umberto fu Carlo usufruttuario per 4/10 e proprietario per i restanti 6/10 e ai figli Nicolina, Carlo e Antonietta e a Curradi Mario Emilio per i 4/10.

Nella fotocopia dell'originario registro delle partite è possibile individuare numerose altre particelle di terreno dello stesso foglio 17 ed altre ancora appartenenti ai fogli 18-24-25 e 26; nessuna menzione, invece, è riportata nell'intestazione che possa far presumere l'esistenza di eventuali usi civici (del tipo "Comune concedente" o "livellario del Comune", ecc.).

- Foglio 17 - Particella 25:

attualmente censita alla partita 2472, intestata alla ditta Formica Estero e Formica Estero Bruno comproprietari per 1/2 ciascuno, nonché a Virgilio Caterina usufruttuaria per 1/3, proviene dalla originaria partita 441, intestata alla ditta Formica Vincenzo fu Giuseppe. Altre otto particelle dello stesso foglio 17 risultavano censite nel vecchio registro delle partite e nessun'altra indicazione significativa era riportata nell'intestazione.

- Foglio 18 - Particella 33:

attualmente non intestata a nessuna partita in quanto soppressa, deriva dalla partita 821 appartenente alla ditta Raffaelli Maria fu Francesco. Alla stessa partita erano censite numerose altre particelle dello stesso foglio 18 ed anche del foglio 16 ed anche in questo caso,

nell'originario registro delle partite non vi era alcuna dicitura che potesse far presumere la esistenza di usi civici.

- Foglio 26 - Particella 15:

attualmente non censita in nessuna partita in quanto soppressa, deriva dalla partita 583, intestata a Costa Felicina usufruttuaria e a Massara Armando, Massara Emanuele Saverio, Massara Filippo, Massara Giuseppe, Massara Lucia, Massara Luigi e Massara Mariannina comproprietari. Anche in questo caso nessuna indicazione particolare si riscontra nell'originario registro delle partite.

- Foglio 27 - Particella 1:

attualmente soppressa come partita deriva anch'essa dalla 583 prima citata.

Da quanto riportato non sussistono elementi comprovanti l'esistenza di usi civici sui terreni di cui si è appena relazionato.

Note conclusive

Oltre le particelle indicate nelle precedenti pagine come gravate dai diritti di uso civico, si ritiene debbano essere considerate tali anche le particelle 13-14 e 19 del foglio 1, iscritte alla partita 55(All. N°5); le particelle 16 e 17 del foglio 1, iscritte alla partita 339(All. N°5); le particelle 61 del foglio 4 e 92 del foglio 5, ambedue iscritte alla partita 456(All. N°5); le particelle 6 e 20 del foglio 1, iscritte alla partita 882(All. N°5), in quanto l'intestazione al Comune quale concedente e ai privati quali livellari, la presenza di istanze di legittimazione relative a terreni ricadenti sugli stessi fogli catastali, nonché, in alcuni casi, la vicinanza rispetto ai terreni già precedentemente individuati come

Foglio	Particella	Qualità e Classe	Superficie in Ha
1	1	Pascolo cespugliato U	73.61.30
"	6	Seminativo irriguo 3	0.62.00
"	13	Seminativo irriguo 2	0.40.00
"	14	Seminativo 4	0.42.02
"	16	Seminativo 4	1.02.00
"	17	Seminativo 4	0.06.10
"	19	Seminativo irriguo 3	0.06.80
"	20	Pascolo arborato 1	0.25.80
3	6	Bosco ceduo 2	1.30.50
"	7	Pascolo cespugliato U	20.59.00
"	9	Seminativo 4	0.32.20
4	1	Pascolo cespugliato U	65.21.90
"	49	Pascolo cespugliato U	0.76.40
"	52	Pascolo 3	0.10.70
"	57	Bosco ceduo 2	0.11.80
"	61	Seminativo irriguo 3	0.29.60
5	1	Pascolo 3	29.45.70
"	40	Incolto produttivo 2	0.05.50
"	41	Pascolo 3	27.66.30
"	51	Pascolo arborato 3	9.36.00
"	92	Seminativo irriguo 3	0.29.20
6	52	Incolto produttivo 2	*0.10.15
"	87	Pascolo 2	*0.37.84
11	31	Pascolo cespugliato U	*2.61.17
"	33	Incolto produttivo 2	0.62.30
-----	-----	-----	Totale *235.72.28

66828

0,4799

3,2347

Della superficie appena indicata, quella soggetta a vincolo idrogeologico, secondo quanto rilevato presso i Consorzi di Bonifica di Catanzaro, bisogna considerare la seguente:

Foglio	Particella	Superficie catastale Ha	Superficie occupata dai Consorzi e soggetta a vincolo idrogeologico
1	1	73.61.30	66.00.00
3	6	1.30.50	1.00.00
"	7	20.59.00	17.00.00
4	1	65.21.90	45.00.00
"	57	0.11.80	0.11.00
5	1	29.45.70	20.00.00
"	41	27.66.30	23.00.00
"	51	9.36.00	8.40.00
11	31	3.09.60	2.61.00
"	33	0.62.30	0.62.30
"		Totale 231.04.40	Totale 183.74.30

Ritenendo a questo punto di aver fornito una risposta esaustiva al quesito posto, il sottoscritto rimette la presente relazione completa di allegati.

Catanzaro, 24 aprile 1997.

Con osservanza.

Il Perito Istruttore Demaniale

Antonio Platì

(dr. agr. Antonio Platì)

Allegato N° 1

Verbale di sopralluogo

Coggi 3 febbraio 1987, alle ore 15,30, sotto
scritto M. Antonio Platì, perito istintore di
mercato per il Comune di Cerroffe di Ca-
tanzaro unione recato presso l'ufficio tecni-
co del suddetto Comune dove ho avuto le pre-
senze del geometra Saverio Guerrieri, tecni-
co comunale e del sig. Ferruccio Gioven-
con i suddetti Guerrieri e Ferruccio ho indi-
viduato i fogli catastali in cui ricadono
le località elencate nel decreto del Com-
missario per la liquidazione degli usi
civici di Catanzaro, datato 18 marzo 1928,
relativo ai terreni in cui venivano esercitati gli
usi civici. Il tecnico comunale mi ha fatto
avere anche una copia dell'elenco di citte-
di soggetti al pagamento di una canone del Co-
mune datato 22 maggio 1976, nonché una
copia delle planimetrie visitate dal Soprin-
tendente per i beni ambientali di Catanzaro, dot-
t. Aldo Ceccarelli con la delimitazione delle
zone di interesse naturale, paesaggistico e peristico
del Comune di Cerroffe di Catanzaro. Il sot-
toscritto ha anche preso visione dell'elenco del ruo-
lo dei canoni e usi comunali, valevole per gli
anni 1960 e 1961 comprendente 213 pers citte-
dini - del n° 1 Agretto Antonio fu Tommaso a
Valentino Rocco di Giuseppe - in cui, tuttavia,
non c'è alcun riferimento alle località e all'este-
sione dei terreni posseduti, esse solamente all'im-
porto da pagare. Il presente verbale è stato l.
p. v. alle ore 18,00.

Ferruccio Nacchi

Allegato N° 2

- Regolamento per l'esercizio degli usi civici del 5 agosto 1906;
- Regolamento per l'esercizio degli usi civici del 21 aprile 1907.



Deliberazione del Consiglio Comunale

Sessione straordinaria

Convocazione 2^a

OGGETTO

Regolamento per l'esercizio degli usi civici

L'anno millenovecento sei il giorno cinque del mese di Agosto
alle ore _____ nella solita sala delle adunanze consigliari.

Previo esaurimento delle formalità prescritte dalla legge comunale e provinciale, si è oggi riunito il Consiglio comunale in sessione straordinaria. In seconda convocazione

Sono intervenuti i signori consiglieri:

1 ^o	Pietro	Comi	Vindaro	
2 ^o	Comi	Car:	Luigi	
3 ^o	Donato		Antonio	
4 ^o	Santo		Francesco	
5 ^o	Miceli		Luciano	
6 ^o	Maiorano		Giuseppe	
7 ^o	Pannessa		Gregorio	
8 ^o	Miceli		Genaro	

E furono assenti i signori:

Totale presenti N. _____

Totale assenti N. _____

Risultato legale il numero degli intervenuti, il Signor Presidente dichiara aperta la seduta coll'assistenza del segretario Comunale signor Chiodo Francesco, e mette in discussione il seguente

qualità del legname che loro occorre. Il Sindaco
accertatosi che il richiedente è effettivamente
povero, e constatata l'attendibilità delle
domande, lo trasmette all'ufficio fore-
stale col parere della giunta Municipale.

Art. 6. - L'assegno del legname di che nei pre-
cedenti articoli, sarà fatto dal Sotto Ispettore
forestale durante il giro di servizio di ciascun
anno, compatibilmente con le condizioni del
bosco. Qualora però si trattasse di un ne-
mero relativamente piccolo di piante, l'asse-
gno stesso potrà essere fatto da un agente fore-
stale.

Art. 7. Nel recidere le piante loro assegnate,
i cittadini dovranno uniformarsi alle preferi-
zioni della legge e dei regolamenti forestali.

Art. 8. - I cittadini che esercitano speciali
industrie o mestieri (Cottai, falegnami, tor-
nitori, jeggiolai, ebanisti ecc) potranno
chiedere al Comune l'assegno di determina-
te quantità e qualità di legname, pagan-
done però il prezzo di stima, diminuito di $\frac{1}{3}$.
L'assegno di questo legname sarà fatto con
le norme e la limitazione di cui all'art. 6.

Art. 9. La recisione del cespugliame (eruche

ginestre, corberzoli, e simili) per usi dome-
stici ed agricoli e libero - Resta però vietata
severamente l'estirpazione delle radici
di erica e di qualsiasi altra pianta, non
che la recisione di lenio, roveri ed altre ef-
ferze boschive.

Art. 10. Gli esercenti fornari da uisce o da
lotarizi e simili, potranno ricavare dal
sottobosco le fascine occorrenti per le loro
industrie, pagando però una tassa pari
ai 2/3 del valore reale del fasciname, au-
tizzato.

Art. 11. Il taglio dei ceppugli è vietato nelle se-
zioni di boschi giovani ed in via di ripro-
duzione.

Art. 12. Il pascolo nei boschi non potrà eser-
tarsi che con le norme e limitazioni stabilite
dalla legge e dai regolamenti forestali -
Sarà quindi vietato rigorosamente il pasco-
lo nelle tagliate e nelle sezioni di bosco giovani
o troppo rade, e per le capre sarà pure vietato
in quelle località non comprese nei relativi
elenchi.

Art. 13. Tutti coloro che intendono usufruire
del pascolo, dovranno denunziare all'Uffi-

cio Comunale non meno di quindici giorni
prima, d'introdurre gli animali al lago, il
numero e la specie di bestiame che vogliono
ammettere al pascolo.

Art. 14. - I cittadini possessori di bestiame, e
che intendono godere del pascolo comunale,
dovranno pagare la seguente tassa di fida
per capo

Per i paesani = Bovini £ 1.50, Pecore £ 0.65,
Capre £ 0.70, Cavalli £ 1.00, Asini £ 1.00, Muli £ 1.00
Porci £ 1.00.

Per gli estranei al Comune la tassa di fida
resta invece stabilita come appresso:

Bovini £ 6.00, Pecore £ 0.85, Capre £ 0.95, Cavalli
£ 1.40, Asini £ 1.40, Muli £ 1.40, Porci £ 1.40.

Gli animali stallati che hanno meno di un an-
no pagano la metà della tassa suddetta.

Art. 15 - I naturali che terranno animali
a società, dai forestieri pagheranno metà del
la tassa come comunisti e metà come forestieri.

Art. 16 - Il pagamento della tassa fida farà
fatto dai paesani in due rate, cioè metà
il 15 Aprile e l'altra metà il 30 giugno; dai
forestieri invece in una sola rata, cioè il 15
Aprile.

6
Non si tiene conto delle variazioni in meno del
bestiame fidato, mentre gli animali dovranno essere
regolarmente denunciati. - Rispondendosi invece
di più di quelli denunciati, il possessore è obbliga-
to a pagare, per la differenza il doppio della tassa
stabilita.

Art. 17. I cittadini potranno raccogliere la ghiana per
l'ingrasso dei maiali, pagando £ 2.50 quella di quercia, e
£ 1.50 quella di cerro per ogni tomolo di ghiana raccolta.
Resta però vietato in modo assoluto di farne commercio.

Art. 18. I cittadini, s'industrializzano sull'esercizio del pascolo nei bo-
schi dovranno condurre gli animali senza juere.

Art. 19. È vietato il frangheggio per alimentare il bestiame.

Art. 20. I cittadini non godono diritti di coltura agraria
nei demani comunali, e per conseguenza i terreni, permessi
a tale coltura saranno divisi in piccoli lotti e fittati ad
agricoltori comunisti in base al capitolato approvato in pro-
posito dal Consiglio in data 20 Maggio 1906.

Art. 21. Le false denunce di bestiame fidato,
il taglio abusivo di rami o di piante, ed
in genere le contravvenzioni alle disposi-
zioni del presente Regolamento, in
quanto non costituiscono reato previsto
e punito dal Codice Penale o da altre
leggi speciali, faranno puniti a

Regolamento per l'esercizio degli usi civici

Il Consiglio - Vista la precedente deliberazione in data 10 giugno 1911 con la quale si dava alla giunta l'incarico di esaminare lo schema di Regolamento per l'esercizio degli usi civici nei demani comunali pubblicato a cura della R. Prefettura e portare sullo stesso quelle modificazioni credute indispensabili nell'interesse di questo Comune. Vista lo schema di regolamento suddetto, con le modificazioni proposte alla giunta, e che si ritengono pienamente corrispondenti alla natura ed estensione degli usi civici in questo Comune; Vista l'articolo 159 della legge comunale e provinciale; Con voti unanimi espressi per alzata e seduta.

Delibera

Approvarsi il Regolamento per l'esercizio degli usi civici in questi demani comunali nei seguenti articoli:

Art. 1° - Gli usi civici di cui godono i cittadini di Caraffa di Paternò si esercitano sui beni demaniali del Comune denominati Comuni e si estendono a quelli di allegnare e pascolare.

Art. 2° - Tutti i cittadini possono raccogliere, a misura dei bisogni propri e delle loro famiglie, la legna secca e le piante schiantate od altrimenti abbattute dalle meteorie, per uso di combustibile. Qualora la quantità di legna secca o schiantata non sia sufficiente per i bisogni della popolazione, si procederà annualmente, all'ese- gno di quel numero di piante di qualsiasi essenza, che si reputerà neces- sario per poterli soddisfare. Questi appalti saranno fatti compati- bilmente con le condizioni e la potenzialità del bosco.

Art. 3° - La raccolta della legna non può essere fatta per merito di dipendenti o salariati, e la legna raccolta non può essere oggetto di commercio.

Art. 4° - Oltre alla legna da ardere i cittadini poveri potranno prelevare gratuitamente dai boschi il legname necessario per gli attrezzi agricoli, e quello necessario per la manutenzione delle case ed altri fabbricati.

Art. 5° - Cittadini poveri che avessero bisogno di legname per gli usi indicati nell'art. precedente dovranno farne istanza, al Sindaco non più tardi del mese di gennaio di ogni anno, specificando la quantità e la

... della legge
... e provinciale

21) Il prefetto, previa approvazione
dell'autorità superiore, andrà in vigore quindici giorni
dopo la sua regolare pubblicazione.

17

Te
le
L'ar
uno
de
gano
una
i Gi
chi
le
te
regno
neces
ati
2 di
s di
pre
Hess
abbr
in end
a più
la

Prima lettura ed approvazione il presente processo verbale viene chiuso e sottoscritto come per legge.

FIRMATI

<i>Luca</i>	<i>Caro</i>	Presidente
<i>Paolino</i>	<i>Giuseppe</i>	Membro anziano
<i>Chiado</i>	<i>Francesco</i>	Segretario

RELATA DI PUBBLICAZIONE

Si certifica che la presente deliberazione venne pubblicata all'Albo Pretorio di questo Ufficio Municipale il giorno di domenico 17 agosto 1906 e che contro la stessa non furono prodotte opposizioni.

Il Segretario Comunale *Francesco Chiado*

Per estratto conforme per uso amministrativo.

Chiado, li 26 ottobre 1906

Il Segretario Comunale *Chiado Francesco*

Visto: IL SINDACO

[Signature]





Deliberazione del Consiglio Comunale

Sessione Ordinaria

Convocazione Prima

OGGETTO

Regolamento usi civici

L'anno millenovecento sette il giorno ventuno del mese di Aprile

ore Undici nella solita sala delle adunanze consiglieri.

Previo esaurimento delle formalità prescritte dalla legge comunale e provinciale, si è oggi riunito il Consiglio comunale in sessione ordinaria ed in prima convocazione

Sono intervenuti i signori consiglieri:

Comi	Pietro	Sindaco	
Comi	Car.	Luigi	
Donato		Antonio	
Peta		Francesco	
Maiorana		Giuseppe	
Comi		Antonio	
Donato		Francesco	
Donato		Eugenio	
Santo		Francesco	

E furono assenti i signori:

Totale presenti N. _____

Totale assenti N. _____

Risultato legale il numero degli intervenuti, il Signor Presidente dichiara aperta la seduta coll'assistenza del segretario Comunale signor Chiodo Francesco, e mette in discussione il seguente oggetto segnato

all'ordine del giorno.

Regolamento usi civici

Il Consiglio: Vista la nota della R.^a Prefettura del 4 dicembre 1906 N.^o 31620 Div.^o 2.^o Sez.^o Demanio.

Vista la precedente deliberazione in data 23 dicembre 1906 con la quale venne dato incarico alla giunta di modificare il regolamento per l'esercizio degli usi civici nei demani di questo Comune approvato dal Consiglio il 10 agosto u. s. in conformità di quanto nella Prefettura uccitata.

Viste le modificazioni proposte dalla giunta con deliberazione 17 marzo p. p.

Delibera

Approvare integralmente il seguente testo di Regolamento

Art.^o 1.^o - Gli usi civici di cui godono i cittadini di Saraffa di Latana, si esercitano sui beni demaniali comunali denominati Comuni e si estendono a quelli di allegnare e pascolare, e a quelli di coltura agraria nei siti appressamenti descritti nell'elenco che fa seguito al presente Regolamento.

Art.^o 2.^o - Tutti i cittadini possono raccogliere, a misura dei bisogni propri e delle loro famiglie, la legna secca e le piante schiantate od altri trimenti abbattute dalle meteore, per uso di combustibile.

Qualora la quantità di legna secca o schiantata non sia sufficiente per i bisogni della popolazione, si procederà annualmente all'assegno di quel numero di piante di qualsiasi essenza, che si reputerà necessario per poterli soddisfare.

Questi assegnamenti saranno fatti compatibilmente con le condizioni e la potenzialità del bosco.

Art.^o 3.^o - La raccolta della legna non può essere fatta per mezzo di dipendenti o salariati, e la legna raccolta non può essere oggetto di commercio.

Art.^o 4.^o - Oltre alla legna da ardere i cittadini poveri potranno prelevare gratuitamente dai boschi il legname necessario per gli attuari e gli usi, e quello necessario per la manutenzione delle case ed altri fabbricati.

Art.^o 5.^o - I cittadini poveri che avessero bisogno di legname per gli usi indicati nell'art.^o precedente dovranno farne istanza al sindaco non più tardi del mese di gennaio di ogni anno, specificando la quantità del legname che occorre. Il sindaco accertatosi che il richiedente è effettivamente povero e constatata l'attendibilità delle domande, le trasmette all'Ufficio forestale col parere della giunta Municipale.

Art.^o 6.^o - L'assegno del legname di che nei precedenti articoli si parla

3
Ha dal Sotto-Spettore forestale durante il giro di sorveglianza, e ciascuna
no compatibilmente con le condizioni del bosco.
valore però si trattasse di un numero relativamente piccolo di
ante. L'assegno stesso potrà essere fatto da un Agente forestale.

Art. 7 - Nel recidere le piante loro assegnate, i cittadini
devono uniformarsi alle prescrizioni della legge e dei regola-
enti forestali.

Art. 8 - I cittadini che esercitano speciali industrie o mestieri
bottai, falegnami, tornitori, seggiolai, ebanisti ecc.) potranno chiedere
al Comune l'assegno di determinate quantità e qualità di leg-
name, pagandone però il prezzo di prima diminuito di $\frac{1}{3}$.
L'assegno di questo legname sarà fatto con le norme e la limitazione
che all'art. 6.

Art. 9 - La recisione del cespugliame (erica, ginestre, corbezzoli e si-
mi) per usi domestici ed agricoli è libera.

Ma però vietata severamente l'estirpazione delle radici di erica e di
altri alberi, non che la recisione di leccio, roveri ed altre as-
cende.

Art. 10 - Gli esercenti fornai da calce o da laterizi e simili, potranno
cavare dal sottobosco le fascine occorrenti per le loro industrie,
pagando però una tassa pari ai $\frac{2}{3}$ del valore reale del fasciname
utilizzato.

Art. 11 - Il taglio dei cespugli è vietato nelle sezioni di boschi gio-
vani ed in via di riproduzione.

Art. 12 - Il pascolo nei boschi non potrà esercitarsi che con le nor-
me e limitazioni stabilite dalla legge e dai regolamenti forestali.
È quindi vietato rigorosamente il pascolo nelle tagliate e nelle sezioni
di bosco giovani o troppo rare, e per le capre sarà pure vietato in quelle
sezioni non comprese nei relativi elenchi.

Art. 13 - Tutti coloro che intendono usufruire del pascolo, dovranno
iscrivere all'Ufficio Comunale non meno di quindici giorni prima

4
L'introdurre gli animali al bosco, il numero e la specie di bestiame che vogliono ammettere al pascolo.

Art. 14 - Tutti i cittadini possessori di bestiame, e che intendano godere del pascolo comunale, dovranno pagare la seguente tassa di fida per capo:

Per i paesani = Bovini £ 1.50, Pecore £ 0.65, Capre £ 0.70, Cavalli £ 1.00, Asini £ 1.00, Muli £ 1.00 - Per i forastieri al Comune la tassa di fida resta invariata come appresso: Bovini £ 6.00, Pecore £ 0.85, Capre £ 0.95, Cavalli £ 1.40, Muli £ 1.40 - Per i forastieri che hanno meno di un anno pagano la metà della tassa suddetta.

Art. 15 - I naturali che teneano animali a società dai forestieri pagheranno metà della tassa come comunichi e metà come forestieri.

Art. 16 - Il pagamento della tassa di fida sarà fatto dai paesani in due rate, cioè metà il 15 Aprile, e l'altra metà il 30 giugno; dai forestieri invece in una sola rata, cioè il 15 Aprile.

Non si tiene conto delle variazioni in meno del bestiame fidato, mentre gli animali dovranno essere regolarmente denunciati.

Per i contraddoni invece di più di quelli denunciati, il possessore è obbligato a pagare, per la differenza il doppio della tassa stabilita.

Art. 17 - I cittadini potranno raccogliere la ghianda per l'ingrasso dei maiali, pagandone £ 2.50 quella di quercia, e £ 1.50 quella di cerro per ogni tomolo di ghianda raccolta.

Resta però vietato in modo assoluto di farne commercio.

I fichi d'india esistenti nel demanio comunale faranno annualmente di distribuiti fra le famiglie domiciliate e residenti in Corchiana al prezzo di £ 5.00 al quintale e nella misura di mezzo quintale per ciascuna.

All'uso nell'Ufficio comunale, dal 1° al 15 Agosto di ciascun anno, a cura del Segretario, sarà presa nota di tutti i richiedenti, e quindi, prima dell'assegnazione che si farà a cura del Comune, la Giunta procederà al sorteggio dei nomi compresi nella lista per stabilire il numero d'ordine.

nota formata in conformità del parteggio verrà consegnata ad un assessore delegato ad assistere all'eseguo.

Art. 18 - I cittadini che industriano coll'esercizio del pascolo nei boschi dovranno condurre gli animali senza scure.

Art. 19 - È vietato il frasccheggio per alimentare il bestiame.

Art. 20 - I naturali di Caraffa potranno esercitare la coltivazione negli appezzamenti descritti nell'elenco allegato al presente regolamento, mentre in tutto il resto del demanio comunale essendo soggetto a vincolo forestale, non è permesso alcun distacco di terreno.

Art. 21 - I cittadini che intendono esercitare il diritto di coltura debbono farne domanda alla Giunta Municipale durante il mese di gennaio di ciascun anno, e, trattandosi di pochi appezzamenti, qualora le domande superino il numero diciotto, cioè uno per ciascuno degli appezzamenti indicati nell'elenco ai N. 1, 2, 4, 5-7; tre per ciascuno degli appezzamenti ai N. 3, 9 e 10, e due per ciascuno di quelli indicati ai N. 6 e 8. La Giunta durante il successivo mese di febbraio provvederà a favore di 18 fra i richiedenti più poveri.

Art. 22 - Nelle domande bisogna indicare il genere di coltura che s'intende esercitare, coltura che non potrà essere variata senza permesso in iscritto del Sindaco.

Se pure chi abbia ottenuto dalla giunta il permesso dell'esercizio della coltura, non può cedere ad altri il suo diritto senza il concorso della giunta medesima.

Per i terreni facienti parte del demanio comunale, soggetto alle discipline forestali, e poi vincolati con elenco 25 gennaio 1888 regolamento approvato e pubblicato, ciascun coltivatore dovrà limitare la coltura alle sole superficie permesse, e rispettare falde e boscate le pendici che circondano i terreni stessi.

Art. 23 - Al comune sarà dovuto un quarto sul ricavato dell'esercizio.

16
gioco di falegname ed all'uggo si procederà all'estimo a cura del Comune. Il rifiuto dell'estimo potrà essere impugnato dagli usuarj fra tre giorni mediante ricorso anche verbale alla Giunta Municipale, la quale entro tre giorni ricevuto reclamo proporrà un perito revisore. Decorso questo termine senza che la Giunta abbia provveduto, potrà il ricorrente adire il Magistrato ordinario e tale azione gli compete altresì qualora per quivvi motivi non accettasse il perito revisore proposto dalla Giunta.

Le spese della revisione stanno a carico del reclamante per quanto umi nei limiti del procedimento amministrativo.

Art. 24 - La rata dei prodotti dovuta al Comune nella misura di un quarto, sarà corrisposta dai coltivatori in danaro, secondo i prezzi correnti in commercio, e dietro perizia da eseguirsi sul luogo.

Art. 25 - Le false denunce di bestiame fido, il taglio arbitrario di rami o di piante, ed in genere le contravvenzioni alle disposizioni del presente regolamento, in quanto non costituissero reato previsto e punito dal Codice penale o da altre leggi speciali, saranno puniti a norma degli art. 200 e seguenti della legge Comunale e Provinciale.

Art. 26 - Il presente regolamento previa approvazione dell'Autorità Superiore andrà in vigore quindici giorni dopo la sua regolare pubblicazione.

terza agraria

1906	Denominazione	Confine	Natura	Superficie m ² a
	Difesa	Est. Catted. di Donato Giuseppe Nord Nudo Sud. Donato. ovest. e Sud. beni comunali	∅	70
	Adesso	Nord. Strada pubblica Baglioli tutti i lati con i beni comunali	∅	35
	Serra di Coti	Est. Beni di Peta Luigi Baglioli altri lati beni comunali e Tor rento acqua bianca	∅	1 20
	Castani	Sud. torrento - Baglioli altri lati beni comunali	∅	08
	Cultura Sora	Est. fondo spina ovest-est di spina torrento acqua bianca - Sud. tor rento spina	∅	10
	Cultura di Manica gran	Est. Manica grande - ovest Manica gran fiume Sud. lo stesso fondo est e ovest torrento torbido	∅	60
	Cultura di Volpe	Est. e Sud. lo stesso fondo ovest di Volpe e Nord - torrento spina	∅	102
	Cultura Casali nuovi	Est e Nord. fondo casali nuovo ovest. Code della Volpe - Sud. torrento spina	∅	25
	Mano gran di Annibale	fa tutti i lati beni comun. di Annibale	∅	1 50
	Maniche grande et dio	Est. ovest. e Sud. lo stesso fon do Nord. fiume torbido	∅	1 50
		Totale		6 48

Prima lettura ed approvazione il presente processo verbale viene chiuso e sottoscritto come per legge.

FIRMATI

Pietro Corra Presidente

Costantino Corra Membro anziano

Chioldo Francesco Segretario

RELATA DI PUBBLICAZIONE

Si certifica che la presente deliberazione venne pubblicata all'Albo Pretorio di questo Ufficio Municipale
giorno di domenica 28 aprile 1907

e che contro la stessa non furono prodotte opposizioni

Il Segretario Comunale
Chioldo Francesco


Per estratto conforme per uso amministrativo.

Caraffa, li 24 Maggio 1907

Il Segretario Comunale
Chioldo Francesco

Visto: IL SINDACO

P. Profano



Allegato N° 3

- Elenco pubblicato il 18 marzo 1928 dal R. Commissariato Usi Civici
delle Calabrie dei terreni su cui si esercitavano gli usi civici.



R. Commissariato Usi Civici delle Calabrie

CATANZARO

18. 3. 1928

Il R. Commissario per la liquidazione degli usi civici nelle provincie di Catanzaro, Cosenza e Reggio Calabria, con sede in Catanzaro.

Visti gli atti e documenti relativi ai demani ed agli usi civici del Comune di *Caraffa*;

Visto che finora nessuna dichiarazione è stata presentata dal Podestà, o dai cittadini del Comune suddetto.

~~Visto che la dichiarazione presentata dal Podestà, o dai cittadini del Comune suddetto, risulta incompleta.~~

Poichè emerge dagli atti:

A) Che a favore della popolazione di detto Comune si esercitano, o si pretendono esercitare, diritti di uso civico di semina, pascolo, legnatico, raccolta di ghiande e castagne, estrazione di minerali e simili, da far valere a norma di legge, sui terreni in appresso indicati, di proprietà privata, o ex feudali, od ecclesiastici:

- Berrero Grande - Mastruc - Abadia - Crimelle - Crimelle Piccolo - S. Anna - Campanaro - Bonari - Mostilette - Varanoni - S. Giovanni e S. Caterina - Gilo e Difesa del Vescovo - Difesa delle Fiere - Fondo di S. Anastasio - Barone - Brequene - Virigli - Piano di Sabella - Pioppo - Berrero di Napoli - Serra di Agresta - Scoringi - Festa di Pellerano - Serra di S. Caterina - Abanca di Chiaravalle - Abanca di Marone ed Estaglio di S. Maria - Mastruc ed Olivero - Bopo Gario - Canoni infissi sui fondi S. Abania del Bario e Varraughe di Abaio - Comuni - Difesa - Capellonovo o Palumbo - Fico o Lava - Fata - Pietro Gudo - Serra di S. Gennaro - Serra di S. Maria - Piano Grande.*

Allegato N° 4

- Richiesta del 5 dicembre 1996;
- Elenco degli occupatori di terreni comunali del 22 maggio 1976.

146P-
5 DIC. 1996

AL SINDACO DEL
COMUNE DI CARAFFA DI CE

OGGETTO: RICHIESTA ELENCO PERSONE OBBLIGATE
AL PAGAMENTO DI UN CANONE (LIVELLO) AL
COMUNE PER IL POSSESSO DI TERRENI
DEMANIALI.

Il sottoscritto di Plet, Antonio,
perito istruttore demaniale nominato dal
Comun. di Cetara per il Comune in istruzione, chiede che
gli venga rilasciate copie dell'elenco
comprensente i nominativi di cittadini
obbligati al pagamento di un
canone (o livello) per aver avuto in es-
ecuzione quote di terreni demaniali.
Caraffe di Cetara 5 dicembre 1996.

Antonio Plet



COMUNE DI CARAFFA DI CATANZARO

PROVINCIA DI CATANZARO

VERBALE DI INSERIMENTO DELLA COMMISSIONE COMUNALE ACCERTAMENTO
OCCUPAZIONE TERRENI COMUNALI E DATINI AL PATRI UNICO.

L'anno mille novecento settantasei, il giorno 22 del mese di maggio,
alle ore 9,30, nella sede Municipale, a seguito di avvisi inviati
dal Sindaco si sono riuniti i seguenti Consiglieri Comunali, com-
ponenti la Commissione di cui all'oggetto:-

1°- Nesei Giovanni- Consigliere di maggioranza-

2°- Mauro Antonio- " "

3°- Cusi Andrea - " minoranza-

Presidente, in assenza del Sindaco, L'Ass. Eff. Sig. Maresi Pasquale-

Assiste il Segretario Comunale r-g. Franc sco Santo-

Il Presidente, richiamata la delibera Consiliare n.9 del 31.I.1976,
superiormente approvata, con la quale i Consiglieri su indicati sono
stati nominati componenti la Commissione Com.10 per l'accertamento dei
terreni comunali ad usi da naturali e dei danni causati al patri-
monio, riferisce che la presente riunione ha per oggetto "L'INSEDI-
MENTO DELLA COMMISSIONE" medesima per l'ulteriore lavoro di cui
è stata investita.-

Riferisce, inoltre, che a seguito di ricerche effettuate presso
l'Archivio del Comune si è reperito l'elenco nominativo dei natu-
rali possessori di terreni, distinti per zona e precisamente per
Nogica e Vattinieri.- Allo scopo, pertanto, di agevolare il lavoro
di accertamento della Commissione si rende utile consegnare estratto
di tale elenco nominativo e nel frattempo consentire all'Ufficio di
effettuare altre ricerche al fine di acquisire eventuali altri elen-
chi di possessori.-

A questo punto il Presidente, dichiara insediata ufficialmente la
Commissione e consegna detto elenco nominativo.-

La Commissione stabilisce di iniziare i lavori il giorno
29 maggio 1976 e seguenti.-

Del che, letto, confermato e sottoscritto-

IL SINDACO

[Signature]

IL CAPOGRUPPO

IL SINDACO RIUNTO

[Signature]

[Signature]

[Signature]

II0°) Pallaria Tommaso	Monaco	Ha. 0.10
III°) Peta Francesco classe 1931	Cava	" 0.10
II2°) Peta Francesco di Antonio	Carriera	" 0.33
II3°) Peta Francesco classe 1931	Mardello	" 0.51
II4°) Petruzza Francesco	Molino	" 0.08
II5°) Petruzza Ottavio	Bivieri	" 0.33
II6°) Filò Salvatore	Foto	" 0.18
II7°) Pulli Giacomo	Carriera	" 0.33
II8°) Quaresima Gregorio	Purrafela	" 0.66
II9°) Quaresima Gregorio	Carriera	" 0.20
I20°) Reti Francesco	Carriera	" 0.10
I21°) Reti Francesco	Ngica	" 0.15
I22°) Reti Pietro	Salastò	" 1.00
I23°) Scerbo Francesco fu Antonio	Schicherro	" 0.33
I24°) Scicchitano Luigi fu Salv.	Carriera	" 0.33
I25°) Sculco Antonio	Felci	mq. 30
I26°) Sculco Giuseppe	Felci	mq. 40
I27°) Sainara Vincenzo	Felci	Ha. 0.08
I28°) Simone G. Battista	Carriera	" 0.05
I29°) Sinatora Paolo	Ngica	" 0.16
I30°) Sinatora Paolo	Vernà	" 0.15
I31°) Siniscalco Elisabetta	Carriera	" 0.10
I32°) Spina Ernesto	Casalnuovo	" 0.33
I33°) Squillace Antonio di Tripoli	Fetente	" 0.16
I34°) Squillace Romano	Ngica	" 0.20
I35°) Squillace Saverio	Ngica	" 0.10
I36°) Squillace Teresa	Serra	" 0.33
I37°) Squillace Tripolitano	Picci	" 0.16
I38°) Tavano Angelo	Vraso	" 0.10
I39°) Valeo Pietro	Felci	mq. 50
I40°) Zofrea Antonio	Felci	Ha. 0.15
I41°) Zofrea Gregorio	Felci	Maq. 4

	Ferraina Rosario Sigfrido	7 Toti	0.10
40)	Ferraro Vincenzo	Bivieri	Ha. 0.33
550)	Fimiano Francesco	Felci	mq. 10
560)	Foderaro Caterina	Costantino	Ha. 0.56
570)	Fontanella Giuseppe	Telegrafo	" 0.18
580)	Fontanella Laugello Paolo	Salastò	" 0.33
599)	Gagliardi Giuseppe Raffaele	Carriera	mq. 100
600)	Gariano Antonio G.	Fico	Ha. 0.06
610)	Garrettino Antonio	7 Giardino	" 0.33
620)	Garrettino Antonio	Salastò	" 0.45
630)	Garrettino Elisabetta	Carriera	" 0.16
640)	Garrettino Mario	Carriera	" 0.08
650)	Garrettino Rosario	Bivieri	" 0.33
660)	Garrettino Rosario	"	" 0.15
670)	Gerace Caterina	4 acqua Bianca	mq. 8
680)	Gigliotti Tommaso	Felci	Ha. 0.10
690)	Grande Concetta	Ngica	mq. 70
700)	Grande Francesco	Felci	Ha. 0.22
710)	Greco Antonio	Carriera	mq. 20
720)	Guzzo Chiara	Felci	mq. 50
730)	Guzzo Concetta In Sciuabata	Felci	mq. 25
740)	Leone Elisabetta	Carriera	mq. 300
750)	Leone Rosina	Carriera	Ha. 0.12
760)	Leone Rosina	Carriera	" 0.08
770)	Lombardo Francesco fu Seb.	Cerseto	" 0.50
780)	Malivindi Antonia	Ngica	" 0.10
790)	Mancuso Domenico	# Cortaglie	" 0.33
800)	Mannarino Andrea	Felci	" 0.10
810)	Mannarino Andrea	Felci	mq. 15
820)	Mannarino Francesco fu Ros.	Ngica	Ha. 0.08
830)	Mannarino Francesco di Francesco	Carriera	mq. 100
840)	Mascaro Amedeo	Carriera	Ha. 0.10
850)	Mastria Domenico	Petrello	" 0.33
860)	Mastria Giuseppe fu Ant.	Felci	mq. 150
870)	Mastria Maria	Carriera	Ha. 0.10
880)	Mastria Pasquale di Don.	Ngica	" 0.33
890)	Mastria Pasquale di Don.	Carriera	" 0.18
900)	Mazzei Giuseppe	Serramonda	" 0.33
910)	Mazzei Santina	Felci	mq. 10
920)	Migliazza Antonio	Felci	mq. 60
930)	Migliazza Luigi	Felci	mq. 60
940)	Migliazza Tommaso	Felci	mq. 60
950)	Minieri Giuseppe	Carriera	mq. 210
960)	Minieri Giuseppe	Petrello	ha. 0.33
970)	Monteleone Nicola	1/1 Gelseto	" 0.45
980)	Monteleone Nicola	Petraro	Ha. 0.09
990)	Monteleone Nicola	Carriera	mq. 50
1000)	Montuoro Raffaele	Petrello	Ha. 0.16
1010)	Nesci Giovanni	Ceraseto	Ha. 0.50
1020)	Nesci Giovauci	Foto	" 0.10
1030)	Nesci Giuseppe	Dafesa	" 0.08
1040)	Notaro Caterina in Nesci	Foto	" 0.08
1050)	Notaro Concetta di Pietro	Felci	mq. 25
1060)	Notaro Domenico	Cona	Ha. 0.33
1070)	Notaro Domenico di F. Antonio	Telegrafo	Ha. 1.00
1080)	Notaro Violetta	Ngica	mq. 20
1090)	Pallaria Tommaso	Telegrafo	mq. 400

-----0000-----


GENERALITÀ
ELENCO DEI POSSESSORI DI TERRENI COMUNALI

	FONDC	ESTENSIONE
1°) Agretto Antonio di Antonio	7 Felci	Ha. 0.04
2°) Agretto Raffaele	14 Carrà	" 0.16
3°) Albino Nicolina	14 Arenoso	" 1.00
4°) Albino Nicolina	4 Via Toti	" 0.18
5°) Arcuri Francesco	14 Pugno Chiuso	" 2.00
6°) Arcuri Rosina fu Angela	14 Gerseto	" 0.18
7°) Arcuri Rosina fu Angela	14 Gerseto	" 0.33
8°) Arcuri Tommaso fu Angelo	Felci	" 0.06
9°) Bubba Antonio fu Francesco	Coda di V.	" 0.33
10°) Bubba Domenico fu Luigi	Fetente	" 0.10
11°) Bubba Gennaro	Solio	" 0.18
12°) Bubba Gennaro fu Luigi	Coda di Volpe	" 0.50
13°) Bubba Luigi Natale	id. id.	" 0.66
14°) Bubba Luigi Natale	Giombo	" 0.33
15°) Bubba Maria in Simone	Carriera	" 0.18
16°) Caligiuri Francesco fu Stefano	Carriera	" 0.05
17°) Calidò Antonio Salvatore	Carriera	" 0.33
18°) Calidò Giuseppe fu Salvatore	Ngica	" 0.33
19°) Calidò Vincenzo fu Salvatore	Petrello	" 0.33
20°) Calidò Vincenzo	Petrello	" 0.25
21°) Cantafio Marianna	Felci	" 0. mq. 25
22°) Comi Andrea di Pietro	Carriera	" 0.0. mq. 25
23°) Comitè Francesco	Difesa	" 0.10
24°) Conidi Domenico	Palumbo	" 1.33
25°) Conidi Erminio	Ngica	" 0.33
26°) Critelli Francesco	Petrello	" Mq. 150
27°) De Mari Giuseppe	Bellini	mq. 15
28°) De Santis Pietro	Petrello	Ha. 0.16
29°) De Santè Simone di Bellino	Petrello	" 0.33
30°) Donato Domenico cl. 922	Cava	mq. 40
31°) Donato Francesco cl. 923	Felci	Ha. 0.18
32°) Farina Antonio 932	Petrello	mq. 25
33°) Falbo Antonia	Gerseto <i>di nuovo</i>	Ha. 0.10
34°) Falbo Domenico cl. 921	Molino	" 0.10
35°) Falbo Rosina	Coda di V.	" 0.10
36°) Farina Antonio cl. 932	Fetente	" 0.10
37°) Farina Antonio cl. 928	Molino	" 0.10
38°) Farina Francesco fu Saverio	Telegrafo	" 0.70
39°) Farina Francesco fu Saverio	Bivieri	" 0.16
40°) Farina Francesco cl. 922	Telegrafo	" 0.14
41°) Farina Francesco di Tommaso	Carriere Felci	mq. 300+300
42°) Farina Francesco di Tommaso	Purrafela	Ha. 0.10
43°) Fava Giuseppe	Telegrafo	" 0.18
44°) Fava Giuseppe	Petrello	" 0.60
45°) Fava Luigi	Petrello	" 0.33
46°) Fava Pasquale	Petrello	" 0.18
47°) Felicetta Felice	Petrello	" 0.20
48°) Felicetta Luigi del 931	Coda di V.	" 0.75
49°) Felicetta Tommaso	Coda di V.	" 0.75
50°) Ferragina Rocco	Vernà	" 0.16
51°) Ferragina Rosario	Felci	mq. 50
52°) Ferraina Antonio Marcello	Gava	" 0.50
	Carcarella	mq. 40

Allegato N° 5

- Visura catastale della partita 225 del 1971;
- Visure catastali delle partite 55 - 225 - 359 - 456 - 882 - 2087
del 21 marzo 1995;
- Visure ampliate e microfilm dei registri delle partite del:
 - Foglio 17 partt. 23 - 25;
 - Foglio 18 part. 33;
 - Foglio 26 part. 15;
 - Foglio 27 part. 1.

(5)



Dr. Angelini
Catanzaro

UFFICIO TECNICO ERARIALE - CATANZARO

AutORIZZAZIONE
Ufficio Registro

N. 617 del 7-10-1967

SI CERTIFICA CHE

nel registro delle partite del nuovo Catasto dei Terreni del Comune di

Catanzaro

Mod. 8 N. 13221

figura attualmente iscritta la seguente ditta per i beni sottoindicati: Pag. 225

Ditta Comune di Catanzaro

SPECIFICA	
	Norm. L. Urgen. L.
Diritti Erariali	25
Tributi speciali	
ricerca	1000
Diritto fisso e scritt.	1200
Totale	2225

sono L. Duecento

venticinque

LOCALITÀ	Foglio	Numero		Qualità	Classe	Superficie			Reddito	
		Part.	Sub.			Ha	A	Cent	Dom.	Agrar.
Petraro	1	1	-	Pascalo capofila prima	73	61	30	2944,52	515,29	
Molino Vecchio	"	9	-	Pascalo seconda	05	10		1,83	0,41	
idem	"	11	-	Pascalo seconda	15	10		5,44	1,21	
Petraro	"	12	-	Seminativo seconda	20	40		18,36	9,18	
idem	"	15	-	Sem. irriguo terza	01	81	60	490,32	127,12	
idem	"	18	-	Sem. irriguo terza	12	40		33,48	8,68	
Petraro Molino Vecchio	2	1	-	Pascalo terza	70	90	40	1134,46	212,71	
Rifesa	3	1	-	Pascalo capofila prima	24	25	30	970,12	169,77	
idem	"	6	-	Boxa cel. 1° C	01	30	50	27,41	5,22	

Nomenclatura delle sigle relative alle mutazioni eseguite ai soli fini della conservazione del Catasto e senza pregiudizio di qualunque ragione o diritto:
 RIS 1: per inesistenza di atti legali giustificanti uno o più passaggi intermedi;
 2: per errori riferimenti catastali nel documento traslativo che dà luogo a volta;

LOCALITÀ	Foglio	Numero		Qualità	Classe	Superficie			Reddito	
		Part.	Sub.			Ha	Are	Cent.	Dom.	Agrar.
Difesa	3	7	-	Pascolo esposto unico	20	59	60	823,60	144,13	
idem	"	9	-	Seminativi secchi	32	20		28,98	14,49	
St. Maria del Monte	4	1	-	Pascolo esposto unico	65	21	90	2608,76	456,53	
Difesa	"	49	-	Pascolo esposto unico	76	40		30,56	5,35	
idem	"	52	-	Pascolo - terza	10	70		1,71	0,32	
Barone	"	52	-	Bosco ceduo secchi	11	80		2,48	0,47	
De' Tre Luoghi	5	1	-	Pascolo - terza	29	45	70	471,31	83,37	
Imbri	"	30	-	Pascolo - terza	11	37	50	182,00	34,12	
Spina	"	40	-	Incolti produttivi sec.	0	5	50	0,36	0,08	
idem	"	41	-	Pascolo - terza	27	66	30	442,61	82,99	
idem	"	51	-	Pascolo arborato terza	09	36	00	702,00	140,40	
Telegrafo	6	52	-	Incolti produttivi sec.	24	60		1,50	0,37	
C. M.	"	87	-	Pascolo sec.	48	90		17,60	3,91	
idem	"	686	-	Seminativi prima	01	10		3,63	0,93	
idem	"	687	-	Seminativi prima		20		0,66	0,17	
idem	"	688	-	Gen arborato sec.	01	40		4,20	0,98	
idem	"	689	-	Gen arborato sec.	01	20		3,60	0,84	
Calcinara	7	12	-	Bosco ceduo sec.	02	09	10	43,91	8,36	
Cona	"	83	-	Bosco ceduo sec.	52	30		10,99	2,09	
idem	"	88	-	Pascolo terza	93	70		14,99	2,81	
idem	"	95	-	Pascolo terza	07	04	40	112,71	21,13	
idem	"	97	-	Pascolo terza	06	18	10	98,90	18,54	

LOCALITÀ	Foglio	Numero		Qualità	Classe	Superficie			Reddito	
		Part.	Sub.			I ^{ha}	A ^{ce}	Cent.	Dom.	Agrar.
Genova	7	99	-	Semina Fiv's quarta	-	10	30	9,27	4,54	
Cola Francesco	"	112	-	Pascolo arborato sec	06	59	50	791,40	158,28	
Piano di Cesare	8	13	-	Pascolo arborato sec	-	69	10	82,92	16,58	
idem	"	14	-	Pascolo - terza	-	32	90	5,26	0,99	
idem	"	72	-	Sterile	-	03	11	10	-	
idem	"	73	-	Pascolo arborato sec	03	10	60	372,72	74,54	
Gerza don Pippo	"	83	-	Incolti produttivi sec	22	63	10	147,10	33,95	
idem	"	94	-	Bosco ceduo sec	02	02	10	42,44	8,08	
Torrafela	"	98	-	Sterile	-	01	43	50	-	
idem	"	100	-	Sem. arborato sec	-	38	20	114,60	26,74	
Usito	"	105	-	Pascolo - sec	-	-	80	0,29	0,06	
Torrafela	"	108	-	Pascolo cespugliato unica	-	90	40	36,16	6,33	
idem	"	114	-	Incolti produttivi sec	28	70	00	186,55	43,05	
Usito	9	6	-	Pascolo cespugliato unica	-	2	00	8,40	1,47	
idem	"	11	-	Sterile	-	06	10	60	-	
idem	"	19	-	Pascolo cespugliato unica	-	04	80	1,92	0,33	
idem	"	20	-	Bosco ceduo sec	-	51	40	10,79	2,06	
idem	"	31	-	Pascolo cespugliato unica	15	20	30	608,12	106,42	
Floro	"	32	-	Sterile	-	01	65	60	-	
Usito	"	61	-	Incolti produttivi sec	10	60	10	68,91	15,90	
idem	"	62	-	Pascolo cespugliato unica	17	92	10	715,84	125,15	
idem	"	95	-	Bosco ceduo sec	01	30	50	27,41	5,21	



LOCALITÀ	Foglio	Numero		Qualità	Classe	Superficie			Reddito			
		Part.	Sub.			Ha	Are	Cent	Dom.	Agrar.		
Vallath	10	1	-	Parco ceduo sec.	06	09	50	128,00	24,38			
idem	"	65	-	Parco ceduo prima	66	00		36,30	6,60			
Difesa	11	31	-	Parco ceduo unica	03	09	60	123,84	21,67			
idem	"	33	-	Incolto produttivo sec.	62	30		4,05	0,93			
idem	"	144	-	Seminativo quercia	01	31	70	118,53	59,27			
idem	"	46	-	Incolto produttivo sec.	05	18	10	33,68	7,77			
Passo di Federico	"	77	-	Incolto produttivo sec.	14	97	10	97,31	22,46			
Telegrafo	14	10	-	Parco - terza	12	59	00	201,44	37,77			
G. Cecca	"	11	-	Incolto produttivo sec.	03	35	90	21,83	5,04			
idem	"	31	-	Incolto produttivo sec.	06	43	60	41,84	9,65			
Graniccio	"	47	-	Incolto produttivo sec.	13	39	50	87,07	20,09			
Arenoso	"	62	-	sterile				01	61	30	-	-
idem	"	64	-	sterile				10	84	10	-	-
Alonaco	"	78	-	Parco - sec.	03	46	00	124,56	27,68			
Biaramella	16	127	-	Seminativo sec.				12	30	31	98	8,61
Alonaco	19	1	-	Incolto produttivo prima	26	80		8,31	1,34			
idem	"	2	-	Incolto produttivo prima	01	71	50	53,17	8,58			
idem	"	6	-	Parco - sec.				06	00	2	16	0,48
Colle Francesco	7	67	-	Parco - terza	05	08	20	81,31	15,25			
Leona	"	60	-	Parco - terza	08	14	52	130,32	24,44			
Colle Francesco	"	111	-	Parco - terza	02	24	50	35,92	6,73			
idem	"	106	-	Seminativo quercia				19	20	17	28	8,64

LOCALITÀ	Foglio	Numero		Qualità	Classe	Superficie			Reddito		
		Part.	Sub.			Ha	A	Centi	Dom.	Agrar.	
Conza	7	86		Garcole - sec		82	44		29,68	6,60	
S. U.	6	718		Sem. arborato prima		30			1,26	0,25	
idem	11	167		Seminativo sec		65			1,69	0,45	
Calabacchio	14	95		Pascolo ceduo unico		01	59	60	63,24	11,17	
idem	11	133		Pascolo ceduo unico		11	20		4,48	0,78	
S. Francesco	7	66		Pascolo ceduo prima		02	46	18	135,40	24,62	
Totale =						585	05	29	16.079,45	3068,31	
<p>Complessivamente la superficie amounta ad <u>litare Cinquecento</u> <u>ottantacinque, due cinque e centesimi Ventisette</u> - con un reddito dominicale di lire <u>16.079,45</u> ad un reddito agrario di lire <u>3.068,31</u></p> <p>I redditi dominicali ed agrari viventi si ottengono moltiplicando per 12 i redditi indicati nel presente atto.</p>											
<p>La particella 718 del foglio 6 pervenuta all'attuale titolo n° 225 addì 21 aprile 1964 - Nota di Valtura n° 16 - Compravendita - Istrumento del 3. 962 - n° 2 di Santo Francesco segretario comunale di Caraffa di Catanzaro, registrato a Reggio il 4- 4-962 al n° 396 della partita n° 352 in testa a r. Felietta Pasquale nata a Caraffa di Ca- tanzaro l'8-4-1917 >></p> <p>La particella 718 del foglio 6 derivante dal fra-</p>											

LOCALITÀ	Foglio	Numero		Qualità	Classe	Superficie			Reddito		
		Part.	Sub.			Ha	Are	Cent	Dom.	Agrar.	
<p>zionamento della particella 128 venne caricata alla partita n° 352 addì 21 aprile 1964 - Nota di voltura n° 16</p>											
<p>Alla partita n° 352 la particella 128 del foglio 6 pervenne sin dall'impianto del nuovo catasto terreni (1-8-1955)</p>											
<p>La particella 167 del foglio 6 pervenne all'attuale detta n° 225 addì 7-11-1964 - Nota di voltura n° 45 - Compravendita - Istrumento 18-4-1964 del segretario Comunale di Coroffa, registrato a Borgia il 15-4-1964 al n° 424 della partita n° 709 in testa a la Petra Elisabetta maritata Felicetta nata a Coroffa di Catanzaro il 6-8-1918 =</p>											
<p>alla partita n° 709 pervenne sin dall'impianto del nuovo catasto terreni (1-8-1955)</p>											
<p>La particella 66 del foglio 7 pervenne all'attuale detta n° 225 addì 13 gennaio 1965 - Nota di variazione n° 3 della partita n° 1 in testa a la Avee di ente urbani e promiscui >></p>											
<p>Alla partita n° 1 pervenne sin dall'impianto del nuovo catasto terreni (1-8-1955)</p>											

LOCALITÀ	Foglio	Numero		Qualità	Classe	Superficie			Reddito	
		Part.	Sub.			Ha	Are	Cent.	Dom.	Agrar.
<p>La particella 133 del foglio 14 desistante dal frangimento della particella 95 venne ca- ricata all'attuale ditta 225 addi 3-6-95 - abitato da persona di 20</p> <hr/> <p>La particella 95 del foglio 14 e tutte le particelle rimanenti per vennero alla attuale ditta di 225 sin dall'impianto del nuovo catasto Terrem. (1-8-1955) =</p> <p>Il presente estratto si rilascia a favore sig. <u>Buccheri Orlando</u></p> <p>Catanzaro 21-9-1971</p> <p>IL COMPILATORE <u>C. M.</u></p> <p>L'INGEGNERE CAPO <small>(Ing. Adriano Di Ettore)</small> <u>Adriano Di Ettore</u></p>										

MINISTERO DELLE FINANZE

DIPARTIMENTO DEL TERRITORIO

CONSERVAZIONE DEI CATASTI

UFFICIO TECNICO ERARIALE : CATANZARO

COMUNE CENSUARIO : CARAPPA DI CATANZARO - T2AS

DATA : 21/03/95 ORA : 09:54:17 NUMERO : 150

OPERATORE : C26CL11

CONSULTAZIONE PER PARTITA
ATTUALE

Partita n. : 55

DATI DI PARTITA

Intestati : 2	Superficie : 00.68.82
Particelle : 3	Reddito Dominicale : 52.548
Subalterni : 0	Reddito Agrario : 20.322

INTESTAZIONE - TITOLO

C. F.

ALUISIO MARIA VED EMIANO DI FRANCESCO ; LIVELLARIA
COMUNE DI CARAPPA ; CONCEDENTE

ARTICOLI

IDENTIFICATIVO		P.TA PROV.	SUPERFICIE		RIS CL ANN	DEDUZIONI	REDDITO COR.	REDDITO AGE.
NUM	SUB VAR		HA	A CA				
13	1	A	40.00	SEMIN	IRRIG	2	32.000	14.000
14	1	A	42.02	SEMINATIVO		4	16.808	5.462
19	1	A	6.80	SEMIN	IRRIG	3	3.740	1.360

NOTAZIONI

Dati della nota : impianto meccanografico del 09/07/85

MINISTERO DELLE FINANZE
DIPARTIMENTO DEL TERRITORIO
CONSERVAZIONE DEI CATASTI
CATASTO TERRENI

UFFICIO TECNICO CATASTALE : CATANZARO
COMUNE CENSUARIO : CARAFFA DI CATANZARO - T2AS
DATA : 21/03/95 ORA : 09:54:47 NUMERO : 152
OPERATORE : C26CL11

CONSULTAZIONE PER PARTITA
ATTUALE

Partita n. : 225

TOTALI DI PARTITA

Intestati : 1 Superficie : 581.70.78
Particelle : 114 Reddito Dominicale : 2.426.496
Subalterni : 0 Reddito Agrario : 1.896.950

TESTAZIONE - TITOLO

C. F.

COMUNE DI CARAFFA

ARTICELLE

IDENTIFICATIVO	NUM	SUB	VAR	MUT	P.TA	SUPERFICIE	RIS	REDDITO	REDDITO
					PROV.	HA A CA QUALITA'	CL ANN	DOM.	AGR.
							DEDUZIONI)		
1				A		73.61.30 PASC CESPUG	U	294.452	324.039
9				A		5.10 PASCOLO	2	459	357
11	1			A		15.10 PASCOLO	2	1.350	1.057
12				A		20.40 SEMINATIVO	4	3.160	2.652
15				A		1.01.60 SEMIN IRRIG	3	29.080	36.320
18				A		12.40 SEMIN IRRIG	3	6.020	2.480
1	2			A		70.90.40 PASCOLO	3	203.616	203.616
1				A		24.25.30 PASC CESPUG	U	97.012	72.759
6	3			A		1.30.50 ROSCO CEDUO	2	11.745	7.830
7				A		20.59.00 PASC CESPUG	U	32.360	51.770
9				A		32.20 SEMINATIVO	4	12.880	4.186
1				A		65.21.90 PASC CESPUG	U	260.076	195.657
49	4			A		76.40 PASC CESPUG	U	3.056	2.292
52				A		10.70 PASCOLO	3	428	428
57				A		11.80 ROSCO CEDUO	2	1.062	708
1				A		29.45.70 PASCOLO	3	117.828	117.828
30				A		11.37.50 PASCOLO	3	45.500	45.500
40	5 (74.93)			A		5.50 INCULT PROD	2	53	53
41				A		27.66.30 PASCOLO	3	110.652	110.652
51				A		9.36.00 PASCOLO AGE	3	102.960	84.240
52				B	225	10.15 INCULT PROD	2	101	101
87				B	225	37.84 PASCOLO	2	2.405	2.648
686				A		1.10 SEMINATIVO	1	290	440
687				A		20 SEMINATIVO	1	180	30
688				A		1.40 SEMIN ARBOR	2	770	350
689	6			A		1.20 SEMIN ARBOR	2	660	300
785				B		15 INCULT PROD	2	1	1
790				B		1.20 PASCOLO	2	108	84
791				B		1.30 PASCOLO	2	117	91
792				B		10 PASCOLO	2	9	7
810				B		30 INCULT PROD	2	2	2
811				B		5.30 INCULT PROD	2	53	53

MINISTERO DELLE FINANZE

DIPARTIMENTO DEL TERRITORIO

CONSERVAZIONE DEI CATASTI

UFFICIO TECNICO ERARIALE : CATANZARO

COMUNE CENSUARIO : CARAFFA DI CATANZARO - T2AS

DATA : 21/03/95 ORA : 09:54:47 NUMERO : 152

OPERATORE : CZGCL11

CONSULTAZIONE PER PARTITA
ATTUALE

Partita n. : 225

ARTICELLE

IDENTIFICATIVO	P.TA	SUPERFICIE	RIS	REDDITO	REDDITO	
NUM SUB VAR MUT	PROV.	HA A CA QUALITA'	CL ANN DEDUZIONI	DOM.	AGR.	
812	1	B	1.60 INCOLT PROD	2	16	16
813	1	B	3.60 INCOLT PROD	2	36	36
814	1	B	3.60 INCOLT PROD	2	36	36
13	1	A	2.09.10 BOSCO CEDUG	2	18.819	12.546
60	2	F	8.12.23 PASCOLO	3	32.489	32.489
66	1	A	2.42.77 BOSCO CEDUG	1	36.415	14.566
67	2	G	4.49.26 PASCOLO	3	17.970	17.970
83	1	A	52.30 BOSCO CEDUG	2	4.707	3.138
86	1	A	77.13 PASCOLO	2	6.941	5.399
88	1	A	98.70 PASCOLO	3	3.748	3.748
95	1	A	7.04.40 PASCOLO	3	20.176	20.176
97	2	H	6.17.65 PASCOLO	3	34.706	34.706
99	2	I	10.21 SEMINATIVO	4	4.084	1.827
106	7	J	13.87 SEMINATIVO	4	5.548	1.803
111	2	K	2.23.20 PASCOLO	3	6.928	6.928
112	1	A	6.39.50 PASCOLO ARB	3	98.925	39.355
158	1	F	1.32 PASCOLO	3	52	52
174	1	A	1.50 FU D ACCERT		0	0
179	1	K	1.00 PASCOLO	3	40	40
180	1	K	5 PASCOLO	3	2	2
195	1	L	46 SEMINATIVO	4	184	59
201	1	H	45 PASCOLO	3	18	18
241	1	I	9 SEMINATIVO	4	36	11
242	1	M	90 SEMINATIVO	4	360	117
258	1	N	30 SEMINATIVO	4	320	104
296	1	O	1.03 SEMINATIVO	4	412	133
309	1	J	50 SEMINATIVO	4	200	65
310	1	J	31 SEMINATIVO	4	124	40
329	1	G	2.80 PASCOLO	3	112	112
330	1	G	2.80 PASCOLO	3	112	112
332	1	G	2.90 PASCOLO	3	116	116
333	1	G	2.90 PASCOLO	3	116	116
334	1	G	2.80 PASCOLO	3	112	112
336	1	G	2.90 PASCOLO	3	116	116
337	1	G	2.90 PASCOLO	3	116	116
338	1	G	2.70 PASCOLO	3	108	108
339	1	G	2.70 PASCOLO	3	108	108
340	1	G	3.60 PASCOLO	3	144	144
341	1	G	3.60 PASCOLO	3	144	144
342	1	G	2.60 PASCOLO	3	104	104
343	1	G	2.60 PASCOLO	3	104	104
13	1	A	69.10 PASCOLO ARB	2	10.365	6.219
14	1	A	32.90 PASCOLO	3	1.316	1.316
72	1	A	3.11.10 INCOLT STER		0	0

MINISTERO DELLE FINANZE

DIPARTIMENTO DEL TERRITORIO

CONSERVAZIONE DEI CATASTI

CHIRCO TERRENI

UFFICIO TECNICO ERARIALE : CATANZARO
 COMUNE CENSUARIO : CARAFFA DI CATANZARO - TRAS.
 DATA : 21/03/95. ORA : 09:54:37 NUMERO : 152
 OPERATORE : CZGCL11

CONSULTAZIONE PER PARTITA
 ATTUALE

Partita n. : 225

ARTICELLE

IDENTIFICATIVO		SUB VAR	NUT	P.TA PROV.	SUPERFICIE		RTS CL ANN	DEDUZIONI	RENDITO DOM.	RENDITO AGR.
NUM					HA	A CA QUALITA'				
73		1	A		3.10.60	PASCOLO ARR	2		46.590	27.954
83		1	A		22.63.10	INCOLT PROD	2		22.631	22.631
94		1	A		2.02.10	BOSCO CEDUG	2		18.189	18.126
98	8	1	A		1.43.50	INCOLT STER			0	0
100		1	A		38.20	SEMIN ARBOR	2		21.010	9.550
105		1	A		80	PASCOLO	2		73	56
108		1	A		90.40	PASC CESPUG	U		3.616	2.712
114		1	A		28.70.00	INCOLT PROD	2		28.700	28.700
6		1	A		21.00	PASC CESPUG	U		840	630
11		1	A		6.10.60	INCOLT STER			0	0
19		1	A		4.80	PASC CESPUG	U		192	144
20	9	1	A		51.40	BOSCO CEDUG	2		4.626	3.084
31		1	A		15.20.30	PASC CESPUG	U		60.812	45.609
32		1	A		1.65.60	INCOLT STER			0	0
61		1	A		10.60.10	INCOLT PROD	2		10.601	10.601
62		1	A		17.92.10	PASC CESPUG	U		71.684	33.763
95		1	A		1.30.50	BOSCO CEDUG	2		11.745	7.830
1		2	F	225	3.61.90	BOSCO CEDUG	2		30.571	33.714
65	10	1	A		66.00	BOSCO CEDUG	1		9.900	3.960
31		3	Q	225	2.61.17	PASC CESPUG	U		10.446	7.835
33		1	A		62.30	INCOLT PROD	2		623	623
44		1	A		1.31.70	SEMINATIVO	4		32.680	17.121
46	11 25/18	1	A		5.18.10	INCOLT PROD	2		5.181	5.181
77		1	A		14.97.10	INCOLT PROD	2		14.971	14.971
220		1	Q		11.43	PASC CESPUG	U A		1.657	1.242
10		1	A		12.59.00	PASCOLO	3		50.360	50.360
11		1	A		3.35.90	INCOLT PROD	2		3.359	3.359
31		1	R	225	6.43.35	INCOLT PROD	2		6.433	6.433
47		1	A		11.06.20	INCOLT PROD	2		11.062	11.062
62	14 51,0665	1	A		1.61.30	INCOLT STER			0	0
64		1	A		10.04.10	INCOLT STER			0	0
78		1	A		3.46.00	PASCOLO	2		31.140	24.320
95		1	A		1.59.60	PASC CESPUG	U		6.384	4.788
133		1	A		11.20	PASC CESPUG	U		448	336
127	16	1	A		12.30	SEMINATIVO	2		7.995	3.075
1		1	A		26.80	INCOLT PROD	1		1.072	536
2	19	1	A		1.71.50	INCOLT PROD	1		6.860	3.430
6		1	A		6	PASCOLO	3		0	0

MINISTERO DELLE FINANZE
 DIPARTIMENTO DEL TERRITORIO
 CONSERVAZIONE DEI CATASTI
 CRISTOFORO FERRERA

UFFICIO TECNICO ERARIALE : CATANZARO
 COMUNE CENSUARIO : CARAFFA DI CATANZARO - T2AS
 DATA : 21/03/95 OSA : 09:54:47 NUMERO : 152
 OPERATORE : CZ6CL11

CONSULTAZIONE PER PARTITA
 ATTUALE

Partita n. : 225

ANNOZZAZIONI E/O RISERVE

NUM	SUB	VAR	DESCRIZIONE
220	19	1	S.R.

MUTAZIONI

Dati della nota : impianto meccanografico del 09/07/85
 Dati della nota : Variazione (F) n. 10.002.88 del 08/08/88 in atti del 21/05/94
 ERAZIONAMENTO
 Dati della nota : Variazione (F) n. 8.001.87 del 25/06/87 in atti del 21/01/95
 ERAZIONAMENTO
 Dati della nota : Variazione (F) n. 9986 in atti del 07/09/90
 ERAZIONAMENTO ; codice operazione : ERZ
 Dati della nota : Variazione (F) n. 21.001.86 del 10/12/86 in atti del 21/01/95
 ERAZIONAMENTO
 Dati della nota : Variazione (F) n. 24.001.70 del 10/08/70 in atti del 21/01/95
 ERAZIONAMENTO
 Dati della nota : Variazione (F) n. 14.001.88 del 26/11/88 in atti del 01/10/94
 ERAZIONAMENTO
 Dati della nota : Variazione (F) n. 475 in atti del 07/09/90
 ERAZIONAMENTO ; codice operazione : ERZ
 Dati della nota : Variazione (F) n. 582 in atti del 07/09/90
 ERAZIONAMENTO ; codice operazione : ERZ
 Dati della nota : Variazione (F) n. 15.002.86 del 07/11/86 in atti del 21/01/95
 ERAZIONAMENTO ; riferimenti : MOD. 51 FTP
 Dati della nota : Variazione (F) n. 10.003.73 del 22/12/73 in atti del 21/01/95
 ERAZIONAMENTO
 Dati della nota : Variazione (F) n. 2.001.77 del 08/02/77 in atti del 21/01/95
 ERAZIONAMENTO ; riferimenti : MOD. 51 FTP
 Dati della nota : Variazione (F) n. 5.002.82 del 25/02/82 in atti del 21/01/95
 ERAZIONAMENTO ; riferimenti : MOD. 51 FTP
 Dati della nota : Variazione (F) n. 17.003.82 del 15/12/82 in atti del 21/01/95
 ERAZIONAMENTO
 Dati della nota : Variazione (F) n. 4.002.86 del 04/04/86 in atti del 21/01/95
 ERAZIONAMENTO ; riferimenti : MOD. 51 FTP
 Dati della nota : Variazione (F) n. 281 in atti del 07/09/90
 ERAZIONAMENTO ; codice operazione : ERZ
 Dati della nota : Variazione (F) n. 2308.001.91 del 04/06/91 in atti del 10/06/91
 ERAZIONAMENTO ; riferimenti : TIPO 2308/91
 Dati della nota : Variazione (F) n. 1795.001.90 del 31/07/90 in atti del 11/04/91
 ERAZIONAMENTO ; riferimenti : TIPO 1795/90

MINISTERO DELLE FINANZE

DIPARTIMENTO DEL TERRITORIO

CONSERVAZIONE DEI CATASTI
- CATASTO TERRENI -

UFFICIO TECNICO CENSUARIALE : CATANZARO

COMUNE CENSUARIO : CARAFFA DI CATANZARO - TRAS

DATA : 21/03/95 ORA : 09:55:11 NUMERO : 154

OPERATORE : CESCL11

CONSULTAZIONE PER PARTITA

ATTUALE

Partita n. : 339

TOTALI DI PARTITA

Intestati : 2	Superficie : 01.08.10
Particelle : 3	Reddito Dominicale : 40.240
Subalterni : 0	Reddito Agrario : 14.059

INTESTAZIONE - TITOLO

C. F.

. FELICITA FRANCESCO.FU FELICE ; LIVELLARIO
 . COMUNE DI CARAFFA ; CONCEDENTE

PARTICELLE

IDENTIFICATIVO				P.TA	SUPERFICIE			RIS		REDDITO	REDDITO
L	NUM	SUB VAR	MUT	PROV.	HA	A	CA	QUALITA'	CL ANN	DOM.	AGR.
	16		1 A		1.02.00			SEMINATIVO	4	40.000	13.260
	17		1 A		6.10			SEMINATIVO	4	3.440	793

MUTAZIONI

Dati della nota : impianto meccanografico del 09/07/85

Codice 1 : 02 - codice 2 : 3 - codice 3 : 1

1 - FINE

MINISTERO
S. T. 141



MINISTERO DELLE FINANZE
DIPARTIMENTO DEL TERRITORIO
CONSERVAZIONE DEI CATASTI
CRISTO FERRELLI

UFFICIO TECNICO CATASTALE : CATANZARO
COMUNE CENSUARIO : CARAFFA DI CATANZARO - T2AS
DATA : 01/03/95 ORA : 09:55:16 NUMERO : 159
OPERATORE : CEGCL1

CONSULTAZIONE PER PARTITA
ATTUALE

Partita n. : 456

TOTALI DI PARTITA

Intestati : 2 Superficie : 00.58.80
Particelle : 2 Reddito Dominicale : 32.340
Subalterni : 0 Reddito Agrario : 11.760

INTESIAZIONE - TITOLO

C. F.

GARIANO SAVERIO.FU FRANCESCO ; LIVELLARIO
COMUNE DI CARAFFA ; CONCEDENTE

PARTICELLE

IDENTIFICATIVO			P.TA	SUPERFICIE		RIS	REDDITO	REDDITO
NUM	SUB VAR	MUT	PROV.	HA	A CA QUALITA'	CL ANN	DOM.	AGR.
61	1	A		29.60	SEMIN IRRIG	3	16.280	5.920
92	1	A		29.20	SEMIN IRRIG	3	16.060	5.840

MUTAZIONI

Dati della nota : impianto meccanografico del 09/07/85

L. 111



MINISTERO DELLE FINANZE

DIPARTIMENTO DEL TERRITORIO

CONSERVAZIONE DEI CATASTI

CATASTRO TERRENI

UFFICIO TECNICO ERARIALE : CATANZARO

COMUNE CENSUARIO : CARAFEA DI CATANZARO - TRAS

DATA : 21/03/95 ORA : 09:55:22 NUMERO : 156

OPERATORE : CZGCL11

CONSULTAZIONE PER PARTITA ATTUALE

Partita n. 1. 882

TOTALI DI PARTITA

Intestati : 2	Superficie : 00.87.80
Particelle : 2	Reddito Dominicale : 39.002
Subalterni : 0	Reddito Agrario : 15.754

INTESTAZIONE - TITOLO

C. F.

SCIUKKATA ANTONIO.YU FRANCESCO ; LIVELLARIO
COMUNE DI CARAFEA ; CONCEDENTE

ARTICELLE

IDENTIFICATIVO		P.TA PROV.	SUPERFICIE		RIS CL ANN	DEDUZIONI	REDDITO	REDDITO
NUM	SUB VAR		HA	A CA			QUALITA'	DCM.
6	1	A	62.00	SEMIN	IRRIG	3	34.100	12.400
20	1	A	25.80	PASCOLO	ARB	1	4.902	3.354

NOTAZIONI

Dati della nota : impianto meccanografico del 09/07/85



MINISTERO DELLE FINANZE
DIPARTIMENTO DEL TERRITORIO
CONSERVAZIONE DEI CATASTI
CATASTRO TERRENI

UFFICIO TECNICO BRANCALE : CATANZARO
COMUNE CENSUARIO : CARAFFA DI CATANZARO - T2AS
DATA : 31/03/95 ORA : 09:53:50 NUMERO : 148
OPERATORE : CZ6CL11

CONSULTAZIONE PER PARTITA
ATTUALE

Partita n. : 2087

TOTALI DI PARTITA

Intestati : 1	Superficie : 00.00.64
Particelle : 3	Reddito Dominicale : 308
Subalterni : 0	Reddito Agrario : 122

INTERSTAZIONE -- TITOLO

C. F.

. COMUNE DI CARAFFA con sede in CARAFFA DI CATANZARO

00297090798

PARTICELLE

IDENTIFICATIVO	NUM	SUB	VAR	MUT	P.TA PROV.	SUPERFICIE		RYS CL ANN	DEDUZIONI	REDDITO DOM.	REDDITO AGR.
						HA	A CA				
6	718		3	A	225	30	SEMIN ARBOR	1		370	105
	796		2	B	1827	27	PABB RURALE			0	0
	830		2	C	110	7	SEMIN ARBOR	2		38	17

MUTAZIONI

Dati della nota : Voltura (D) n. 29587 in atti dal 07/09/90
Atto : IST n. 11 del 07/10/86
Rogante : SEGRETARIO COMUNAL ; sede : CARAFFA DI CATANZARO
Registrazione : data : 08/10/86, n. 3982

Dati della nota : Voltura (D) n. 54889 in atti dal 07/09/90
Atto : IST n. 26 del 09/11/88
Rogante : SEGRETARIO COMUNAL ; sede : CARAFFA DI CATANZARO
Registrazione : UR - Ufficio del Registro - CATANZARO
data : 29/11/88, n. 3474

Dati della nota : Voltura (D) n. 45390 in atti dal 07/09/90
Atto : IST n. 55 del 01/12/89
Rogante : SANTO ; sede : CARAFFA DI CATANZARO
Registrazione : UR - Ufficio del Registro - CATANZARO
data : 01/12/89, n. 3224

UFFICIO TECNICO CATASTALE - CATASTO
COMUNE CENSUARIO : CASARSA DI MARIANNO - CN
DATA : 20/02/97 PER L'ORIGINALE NUMERO : 247
OPERATORE : CIRIO

CATASTO TORON

OPERAZIONI PER PARTICELLE
AMPLIATA

Foglio : 17 Numero : 00

AZIONI:

della nota : 1. Nota di n. 10000 in data del 20/02/97
2. Nota di n. 10000 in data del 20/02/97
ante
strazione : 1. Ufficio del Registro - CATANZARO
data : 20/02/97 volume 10000 n. 10000
e prima : 1. Nota di n. 10000 in data del 20/02/97
e dopo : 1. Nota di n. 10000 in data del 20/02/97

TICHELLO

Foglio : 17 Numero : 00

perficie : 0,000000
lita' : 0,000000 classe : 1
la di Conservazione : 1000

AZIONI:

della nota : 1. Nota di n. 10000 in data del 20/02/97
2. Nota di n. 10000 in data del 20/02/97
ante
strazione : 1. Ufficio del Registro - CATANZARO
data : 20/02/97 volume 10000 n. 10000
e prima : 1. Nota di n. 10000 in data del 20/02/97
e dopo : 1. Nota di n. 10000 in data del 20/02/97

TICHELLO

Foglio : 17 Numero : 00

perficie : 0,000000
lita' : 0,000000 classe : 1
la di Conservazione : 1000

AZIONI:

della nota : 1. Nota di n. 10000 in data del 20/02/97
2. Nota di n. 10000 in data del 20/02/97
ante
strazione : 1. Ufficio del Registro - CATANZARO
data : 20/02/97 volume 10000 n. 10000
e prima : 1. Nota di n. 10000 in data del 20/02/97
e dopo : 1. Nota di n. 10000 in data del 20/02/97

UFFICIO TECNICO ERARIALE : CATANZARO
COMUNE CENSUARIO : CARAPPA DI CATANZARO - 98030
DATA : 01/03/97 ORA : 09:30:00 PAGINA : 247
OPERATORE : CUCOLA

CATASTO TERRENI

INSTRUMENTAZIONE PER PARTICELLA

APPLICATA

Foglio : 17 Numero : 66

AZIONI:

della nota : 1. Nota di deposito in data del 01/03/97
2. Nota di deposito in data del 01/03/97
nte : 1. Nota di deposito in data del 01/03/97
strazione : 1. Nota di deposito in data del 01/03/97
2. Nota di deposito in data del 01/03/97
e prima : 1. Nota di deposito in data del 01/03/97
e dopo : 1. Nota di deposito in data del 01/03/97

ATTICELLA

Foglio : 17 Numero : 66

perficie : 1. Nota di deposito in data del 01/03/97
dita : 1. Nota di deposito in data del 01/03/97
a di precedenza : 1. Nota di deposito in data del 01/03/97

AZIONI:

della nota : 1. Nota di deposito in data del 01/03/97
2. Nota di deposito in data del 01/03/97
nte : 1. Nota di deposito in data del 01/03/97
strazione : 1. Nota di deposito in data del 01/03/97
2. Nota di deposito in data del 01/03/97
e prima : 1. Nota di deposito in data del 01/03/97
e dopo : 1. Nota di deposito in data del 01/03/97

ATTICELLA

Foglio : 17 Numero : 66

perficie : 1. Nota di deposito in data del 01/03/97
dita : 1. Nota di deposito in data del 01/03/97
a di precedenza : 1. Nota di deposito in data del 01/03/97

AZIONI:

della nota : 1. Nota di deposito in data del 01/03/97
2. Nota di deposito in data del 01/03/97
nte : 1. Nota di deposito in data del 01/03/97
strazione : 1. Nota di deposito in data del 01/03/97
2. Nota di deposito in data del 01/03/97
e prima : 1. Nota di deposito in data del 01/03/97
e dopo : 1. Nota di deposito in data del 01/03/97

MINISTERO DELLE FINANZE
DIREZIONE GENERALE DEL CATASTO
E DEI SERVIZI TECNICI ERARIALI
CONSERVAZIONE DEI CATASTI

UFFICIO TECNICO CATASTALE - CATANZARO
COMUNE CENSUARIO : CATANZARO - TORA
DATA : 26/03/97 N. 1
OPERATORE : D'ARCA

CATANZARO

CONTRIBUTAZIONE PER PARTICELLE

AMPLIATA

Foglio : 17 Numero : 30

RICHIESTA

Foglio : 17 - Numero : 30 - Classe : 1 - Categoria : 100

Articolo : 100
Mita' : 100

AZIENDA

della quale è proprietario l'interessato

CITTA' di : CATANZARO

TESTAZIONE - FIDUCIA

AZIENDA AGRICOLA DELLA MONTA NUOVA SOTTILE CANTIERE SAN VITO DI CATANZARO

CITTA' di : CATANZARO

TESTAZIONE - FIDUCIA

AZIENDA AGRICOLA DELLA MONTA NUOVA SOTTILE CANTIERE SAN VITO DI CATANZARO

PROPRIETARIO: DOTT. GIULIO

A COLONIA SOTTILE SAN VITO DI CATANZARO; RENDIMENTO PER

PER 48/100

PER 48/100 SAN VITO DI CATANZARO; RENDIMENTO PER

PER 48/100

CITTA' di : CATANZARO

TESTAZIONE - FIDUCIA

PROPRIETARIO: DOTT. GIULIO

PROPRIETARIO: MARIANO SOTTILE DI CATANZARO; RENDIMENTO PER 48/100

PROPRIETARIO: DOTT. GIULIO

PROPRIETARIO: MARIANO SOTTILE DI CATANZARO; RENDIMENTO PER 48/100

PROPRIETARIO: DOTT. GIULIO

PROPRIETARIO: DOTT. GIULIO

MINISTERO DELLE FINANZE

DIPARTIMENTO DEL TERRITORIO

CONSERVAZIONE DEI CATASTI

- CATASTO TERRENI -

UFFICIO TECNICO ERARIALE : CATANZARO
 COMUNE CENSUARIO : CARAFFA DI CATANZARO - TRAS
 DATA : 01/04/97 ORA : 09:34:22 NUMERO : 60
 OPERATORE : CZGCL19

CONSULTAZIONE PER PARTICELLA
 AMPLIATA

Foglio : 17 Numero : 25

PARTICELLA

Foglio : 17 Numero : 25 Stadio : 3 Partita : 2472

Superficie : 04.19.90
 Qualità : SEMIN ARBOR Classe : 2
 Valore Dominicale : 230.945 Reddito Agrario : 104.975
 Valore di Provenienza : 2384

OPERAZIONE

della nota : Trascrizione (R) n. 10966.001.90 in atti dal 21/01/95
 : IST n. 113888 del 27/07/90
 Note : GALATI FORTUNATO ; sede : LAMEZIA TERME
 prima : f. 17 , n. 35 , st. 2
 dopo : f. 17 , n. 25 , st. 3

PARTICELLA

Foglio : 17 Numero : 25 Stadio : 2 Partita : 2384

Superficie : 04.19.90
 Qualità : SEMIN ARBOR Classe : 2
 Valore di Provenienza : 441

OPERAZIONE

della nota : Voltura (C) n. 7738.001.76 in atti dal 21/01/95
 : IST n. 92241 del 28/04/76
 Note : GALATI FORTUNATO ; sede : LAMEZIA TERME
 Istrazione : UR - Ufficio del Registro - LAMEZIA TERME
 data : 07/05/76, n. 1055
 prima : f. 17 , n. 25 , st. 1
 dopo : f. 17 , n. 25 , st. 2

PARTICELLA

Foglio : 17 Numero : 25 Stadio : 1 Partita : 441

Superficie : 04.19.90
 Qualità : SEMIN ARBOR Classe : 2



MINISTERO DELLE FINANZE

DIPARTIMENTO DEL TERRITORIO

CONSERVAZIONE DEI CATASTI

- CATASTO TERRENI -

UFFICIO TECNICO ERARIALE : CATANZARO

COMUNE CENSUARIO : CARAFFA DI CATANZARO - T2AS

DATA : 01/04/97 ORA : 08:34:22 NUMERO : 60

OPERATORE : CZGCL19

CONSULTAZIONE PER PARTICELLA
AMPLIATA

Foglio : 17 Numero : 25

UTAZIONE

ti della nota : impianto meccanografico del 09/07/85

ARTITA n. : 2472

TESTAZIONE - TITOLO

C. F.

FORMICA ESTERO nato a SETTINGIANO il 05/09/47 ; PROPRIETARIO PER 1/2

FORMICA ESTERO BRUNO nato a SETTINGIANO il 05/09/47 ; PROPRIETARIO PER 1/2

VIRGILIO CATERINA nata a SETTINGIANO ; USUFRUTTUARIA PER 1/3

ERMSTR47P05I704H

ARTITA n. : 2384

TESTAZIONE - TITOLO

C. F.

FORMICA ESTERO nato a SETTINGIANO il 05/09/47 ; PROPRIETARIO PER 1/2

FORMICA GIUSEPPE nato a SETTINGIANO il 28/12/33 ; PROPRIETARIO PER 1/2

VIRGILIO CATERINA nata a SETTINGIANO ; USUFRUTTUARIA PER 1/3

ERMSTR47P05I704H

ERMGPP33T28I704V

ARTITA n. : 441

TESTAZIONE - TITOLO

C. F.

FORMICA VINCENZO DI GIUSEPPE

MINISTERO DELLE FINANZE

DIPARTIMENTO DEL TERRITORIO
CONSERVAZIONE DEI CATASTI

UFFICIO TECNICO ERARIALE : CATANZARO
COMUNE CENSUARIO : CARAFFA DI CATANZARO - T2AS
DATA : 01/04/97 OPA : 09:33:12 NUMERO : 57
OPERATORE : CZGCL19

- CATASTO TERRENI -

CONSULTAZIONE PER PARTICELLA
AMPLIATA

Foglio : 18 Numero : 33

ARTICELLA

Foglio : 18 Numero : 33 Stadio : 2 Partita : 0

Superficie : 0
Qualita' : SOPPRESSO
Reddito Dominicale : 0 Reddito Agrario : 0
Superficie di Provenienza : 821

OPERAZIONE

Contenuto della nota : Variazione (F) n. 3979.004.96 del 16/09/96 in atti del 16/09/96
EVAZIONAMENTO
Prima : f. 18 , n. 33 , st. 1
Dopo : f. 18 , n. 178 , st. 1
f. 18 , n. 179 , st. 1
f. 18 , n. 33 , st. 2

ARTICELLA

Foglio : 18 Numero : 33 Stadio : 1 Partita : 821

Superficie : 06.48.00
Qualita' : SEMINATIVO Classe : 2

OPERAZIONE

Contenuto della nota : impianto meccanografico del 09/07/85

Partita n. : 0

OPERAZIONE - TITOLO

C. F.

ELENCO DEI NUMERI DI MAPPA SOPPRESSI

Partita n. : 821

MINISTERO DELLE FINANZE

DIPARTIMENTO DEL TERRITORIO
CONSERVAZIONE DEI CATASTI

- CATASTO TERRENI -

UFFICIO TECNICO ERARIALE : CATANZARO
COMUNE CENSUARIO : CARAFFA DI CATANZARO - T245
DATA : 01/04/97 .ORA : 08:33:12 NUMERO : 57
OPERATORE : CZGCL19CONSULTAZIONE PER PARTICELLA
AMPLIATA

Foglio : 18 - Numero : 33

TESTAZIONE - TITOLO

C. F.

RAFFAELLI MARIA.FU FRANCESCO

MINISTERO DELLE FINANZE

DIPARTIMENTO DEL TERRITORIO
CONSERVAZIONE DEI CATASTI

- CATASTO TERRENI -

UFFICIO TECNICO ERARIALE : CATANZARO
COMUNE CENSUARIO : CARAFFA DI CATANZARO - TCAS
DATA : 01/04/97 ORA : 08:34:03 NUMERO : 59
OPERATORE : CZGCL19

CONSULTAZIONE PER PARTICELLA

AMPLIATA

Foglio : 26 Numero : 15

PARTICELLA

Foglio : 26 Numero : 15 Stadio : 4 Partita : 0

Superficie : 0
Qualità : SOPPRESSO
Reddito Catastrale : 0
Data di Convenienza : 583

Reddito Agrario : 0

VARIANTE

Atti della nota : Variazione (F) n. 4310.002.96 del 26/09/96 in atti dal 26/09/96

FRAZIONAMENTO

Prima : f. 26 , n. 15 , st. 3
Dopo : f. 26 , n. 76 , st. 1
f. 26 , n. 77 , st. 1
f. 26 , n. 78 , st. 1
f. 26 , n. 15 , st. 4

PARTICELLA

Foglio : 26 Numero : 15 Stadio : 3 Partita : 583

Superficie : 12.72.00
Qualità : SEMINATIVO
Data di Convenienza : 583

Classe : 2

VARIANTE

Atti della nota : Variazione (F) n. 8.001.83 del 28/03/83 in atti dal 11/08/94

FRAZIONAMENTO

Prima : f. 26 , n. 15 , st. 2
Dopo : f. 26 , n. 15 , st. 3
f. 26 , n. 48 , st. 1
f. 26 , n. 49 , st. 1
f. 26 , n. 50 , st. 1

PARTICELLA

Foglio : 26 Numero : 15 Stadio : 2 Partita : 583

Superficie : 29.32.10
Qualità : SEMINATIVO
Data di Convenienza : 583

Classe : 2

MINISTERO DELLE FINANZE

DIPARTIMENTO DEL TERRITORIO
CONSERVAZIONE DEI CATASTI

- CATASTO TERRENI -

UFFICIO TECNICO ERARIALE : CATANZARO
COMUNE CENSUARIO : CARAFFA DI CATANZARO - 12AS
DATA : 01/04/97 ORA : 08:34:03 NUMERO : 59
OPERATORE : CZGCL19

CONSULTAZIONE PER PARTICELLA

Foglio : 26 Numero : 15

OPERAZIONE

Atti della nota : Variazione (F) n. 193 in atti dal 07/09/90
FRAZIONAMENTO ; codice operazione : FRZ
Prima : f. 26 , n. 15 , st. 1
Dopo : f. 26 , n. 15 , st. 2
f. 26 , n. 43 , st. 1
f. 26 , n. 44 , st. 1

PARTICELLA

Foglio : 26 Numero : 15 Stadio : 1 Partita : 583
Superficie : 39.85.10
Qualita' : SEMINATIVO Classe : 2

OPERAZIONE

Atti della nota : impianto meccanografico del 09/07/85

PARTITA n. : 0

OPERAZIONE - TITOLO

C. F.

ELENCO DEI NUMERI DI MAPPA SOPPRESSI

PARTITA n. : 583

OPERAZIONE - TITOLO

C. F.

- COSTA FELICINA.VED MASSARA FU LUIGI ; USUFRUTTUARIA PARZIALE
- MASSARA ARMANDO.FU VINCENZO ; COMPROPRIETARIO
- MASSARA EMANUELE.SAVERIO FU VINCENZO ; COMPROPRIETARIO
- MASSARA FILIPPO.DI FRANCESCO ; COMPROPRIETARIO
- MASSARA GIUSEPPE.FU VINCENZO ; COMPROPRIETARIO
- MASSARA LUCIA.DI FRANCESCO ; COMPROPRIETARIA
- MASSARA LUIGI.FU VINCENZO ; COMPROPRIETARIO
- MASSARA MARIANNINA.DI FRANCESCO ; COMPROPRIETARIA

MINISTERO DELLE FINANZE

DIPARTIMENTO DEL TERRITORIO
CONSERVAZIONE DEI CATASTIUFFICIO TECNICO ERARIALE : CATANZARO
COMUNE CENSUARIO : CARAFFA DI CATANZARO - T2AS
DATA : 01/04/97 ORA : 08:33:31 NUMERO : 58
OPERATORE : CZGCL19

- CATASTO TERRENI -

CONSULTAZIONE PER PARTICELLA

AMPLIATA

Foglio : 27 Numero : 1

PARTICELLA

Foglio : 27 Numero : 1 Stadio : 3 Partita : 0

Superficie : 0
Qualita' : SOPPRESSO
Reddito Dominicale : 0 Reddito Agrario : 0
Data di Provenienza : 583

VARIANTE

Atti della nota : Variazione (F) n. 220.001.95 del 21/01/95 in atti dal 31/01/95

FRAZIONAMENTO

Prima : f. 27 , n. 1 , st. 2
Dopo : f. 27 , n. 1 , st. 3
f. 27 , n. 18 , st. 1
f. 27 , n. 19 , st. 1
f. 27 , n. 20 , st. 1
f. 27 , n. 21 , st. 1
f. 27 , n. 22 , st. 1
f. 27 , n. 23 , st. 1

PARTICELLA

Foglio : 27 Numero : 1 Stadio : 2 Partita : 583

Superficie : 09.41.70
Qualita' : SEMINATIVO Classe : 1
Data di Provenienza : 583

VARIANTE

Atti della nota : Variazione (F) n. 183 in atti dal 07/09/90

FRAZIONAMENTO ; codice operazione : FRZ

Prima : f. 27 , n. 1 , st. 1
Dopo : f. 27 , n. 1 , st. 2
f. 27 , n. 14 , st. 1
f. 27 , n. 15 , st. 1

PARTICELLA

Foglio : 27 Numero : 1 Stadio : 1 Partita : 583

Superficie : 10.28.50
Qualita' : SEMINATIVO Classe : 1

MINISTERO DELLE FINANZE

DIPARTIMENTO DEL TERRITORIO
CONSERVAZIONE DEI CATASTI

UFFICIO TECNICO ERARIALE : CATANZARO
COMUNE CENSUARIO : CARAZZA DI CATANZARO - T2AS
DATA : 01/04/97 ORA : 08:33:31 NUMERO : 58
OPERATORE : CZGCL19

- CATASTO TERRENI -

CONSULTAZIONE PER PARTICELLA

AMPLIATA

Foglio : 20 Numero : 1

CONSULTAZIONE

Contenuti della nota : impianto meccanografico del 09/07/85

PARTITA n. : 0

CONTESTAZIONE - TITOLO

C. F.

ELENCO DEI NUMERI DI MAPPA SOPPRESSI

PARTITA n. : 583

CONTESTAZIONE - TITOLO

C. F.

- . COSTA FELICINA.VED MASSARA FU LUIGI ; USUFRUTTUARIA PARZIALE
- . MASSARA ARMANDO.FU VINCENZO ; COMPROPRIETARIO
- . MASSARA EMANUELE.SAVERIO FU VINCENZO ; COMPROPRIETARIO
- . MASSARA FILIPPO.DI FRANCESCO ; COMPROPRIETARIO
- . MASSARA GIUSEPPE.FU VINCENZO ; COMPROPRIETARIO
- . MASSARA LUCIA.DI FRANCESCO ; COMPROPRIETARIA
- . MASSARA LUIGI.FU VINCENZO ; COMPROPRIETARIO
- . MASSARA MARIANNINA.DI FRANCESCO ; COMPROPRIETARIA

Allegato N° 6

- Richiesta dell'11 novembre 1996 prot. 3004;
- Planimetria dei terreni sottoposti a rimboscimento dai Consorzi di Bonifica e soggetti a vincolo idrogeologico;
- Planimetria delle zone di interesse naturale panoramico e paesistico secondo la Soprintendenza per i beni ambientali.

REGIONE CALABRIA
Ufficio Usi Civici
Via L. Settembrini n°8
CATANZARO

Catanzaro li..... 11 NOV. 1996

Al ~~DR~~ PRESIDENTE DEI CONSORZI
DI BONIFICA ALLI-COPANELLO
Via Veraldi n.° 7
CATANZARO

Prot.n° 3004 del 11 NOV. 1996

OGGETTO: richiesta visione docu-
mentazione Comune di Ca-
raffa di Catanzaro.-

Il latore della presente Dr Antonio PLATI'..... è il perito
istruttore demaniale del Comune di... CARAFFA DI CATANZARO.....

La prego pertanto di voler permettere che lo stesso consulti
gli atti necessari all' espletamento dell'incarico affidatogli e che
dei medesimi gli sia rilasciata copia.

Quanto sopra ai sensi e per gli effetti dell'art.33 della legge
16 giugno 1927 n° 1766 .



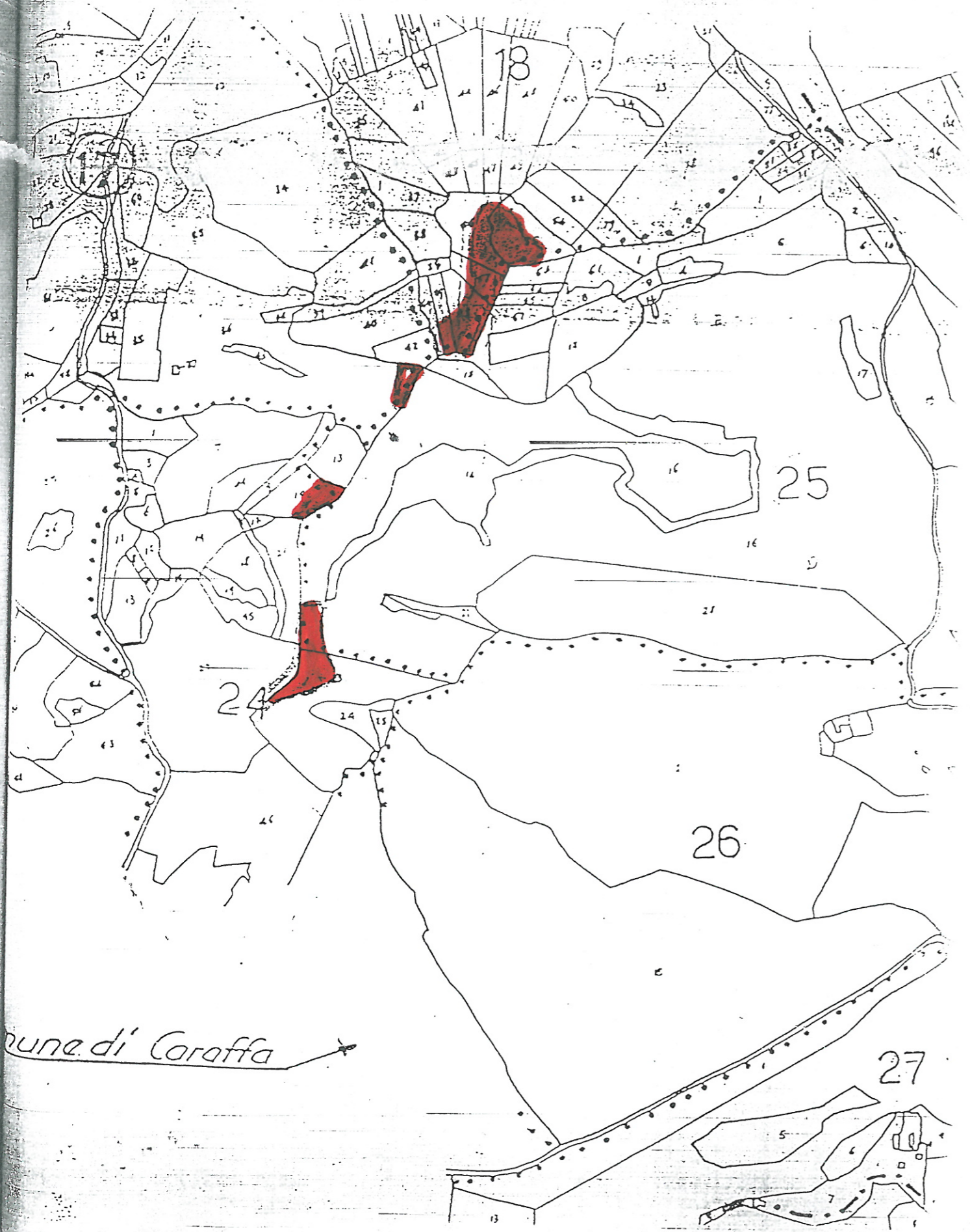
IL DIRIGENTE

IL DIRIGENTE
Dr. Giuseppe Trinchini

CONSorzio di BONIFICAZIONE

PIERLUIGI VERILDI

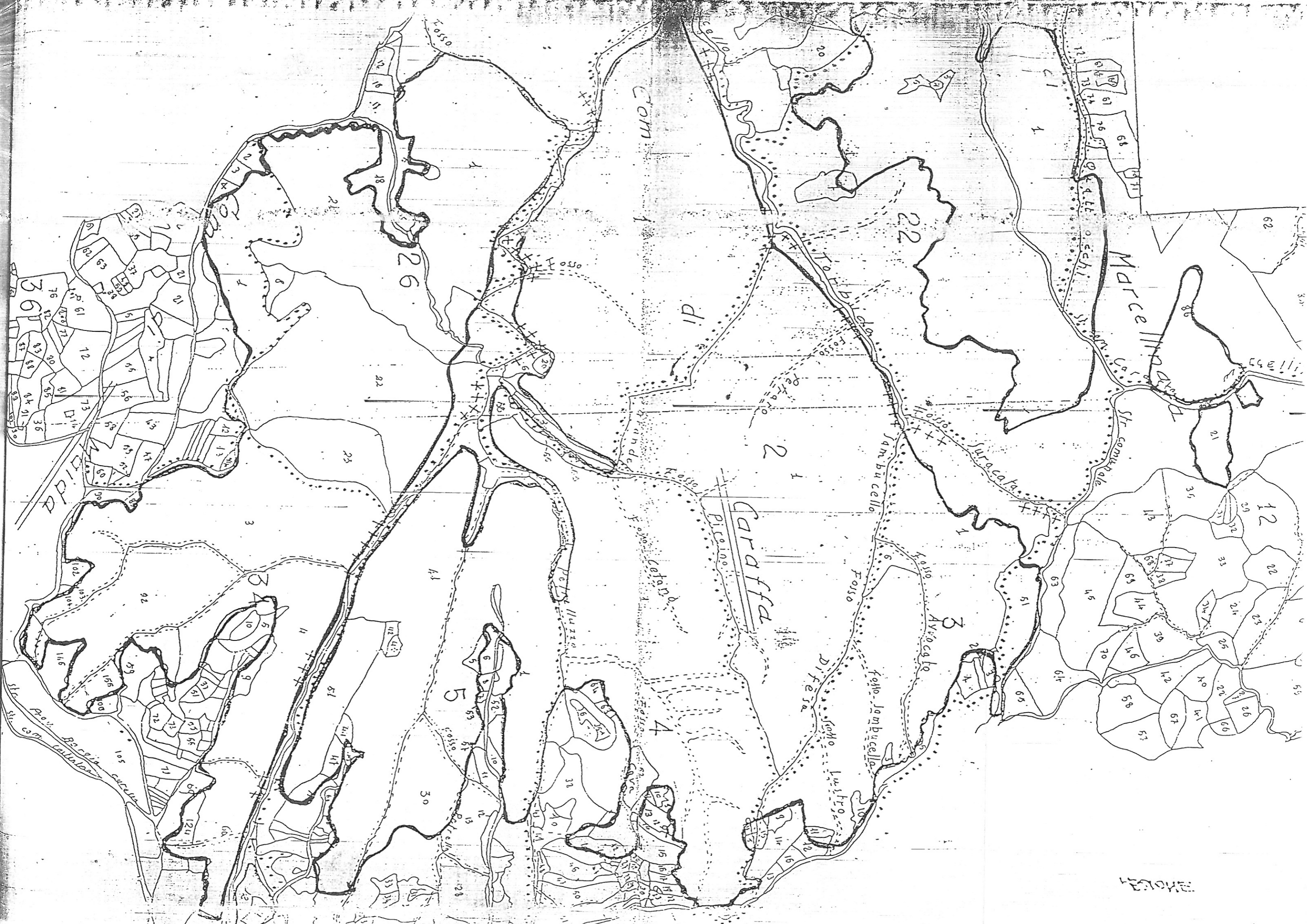
NO. 723 505



Comune di Coroffa

27





COMI

DI

CARRA
Piccolo

M. Ce

1870

36

36

St. S. Maria
Rocca
Callalana

26

22

2

3

3

5

4

18

19

20

21

22

23

24

25

26

27

28

29

30

31

32

33

34

35

36

37

38

39

40

41

42

43

44

45

46

47

48

49

50

51

52

53

54

55

56

57

58

59

60

61

62

63

64

65

66

67

68

69

70

71

72

73

74

75

76

77

78

79

80

81

82

83

84

85

86

87

88

89

90

91

92

93

94

95

96

97

98

99

100

101

102

103

104

105

106

107

108

109

110

111

112

113

114

115

116

117

118

119

120

121

122

123

124

125

126

127

128

129

130

131

132

133

134

135

136

137

138

139

140

141

142

143

144

145

146

147

148

149

150

151

152

153

154

155

156

157

158

159

160

161

162

163

164

165

166

167

168

169

170

171

172

173

174

175

176

177

178

179

180

181

182

183

184

185

186

187

188

189

190

191

192

193

194

195

196

197

198

199

200

201

202

203

204

205

206

207

208

209

210

211

212

213

214

215

216

217

218

219

220

221

222

223

224

225

226

227

228

229

230

231

232

233

234

235

236

237

238

239

240

241

242

243

244

245

246

247

248

249

250

251

252

253

254

255

256

257

258

259

260

261

262

263

264

265

266

267

268

269

270

271

272

273

274

275

276

277

278

279

280

281

282

283

284

285

286

287

288

289

290

291

292

293

294

295

296

297

298

299

300

301

302

303

304

305

306

307

308

309

310

311

312

313

314

315

316

317

318

319

320

321

322

323

324

325

326

327

328

329

330

331

332

333

334

335</



ENCUENTRO

8

10

13

difficilmente superiore di occupare

in modo proporzionale, con le norme, i criteri e le condizioni del presente atto.

8) — La Ditta proprietaria nel caso di permuta, vendita, cessione, passaggio di qualunque cambiamento di proprietario, in qualunque modo avvenga, si obbliga d'imporre e di far osservare al nuovo proprietario l'onere di mantenere fedelmente gli impegni assunti col presente atto.

9) — Il presente atto è sottoposto al trattamento fiscale previsto dall'art. 31 della legge 29 luglio 1957 n. 634 essendo stipulato nell'adempimento di compiti affidati dalla Cassa per il Mezzogiorno.

10) —

PARTE II — Indicazione del terreno occupato e rispettive indennità

N. d'ord.	INDICAZIONI E CONFINI DELLA OCCUPAZIONE				Superficie occupata ettari	Prezzo elementare	Ammontare delle indennità
	Foglio	Part. IIe	Qualità	Superficie catastale			
Art. 225	<u>IN AGRO DI CARAFFA DI CATANZARO</u>						
1	1	1	Pasc.c.	73.61.30	66.00.00	3.000	198.000
2	2	1	Pascolo	70.90.40	60.00.00	"	180.000
3	3	1	Pasc.c.	24.25.30	18.00.00	"	54.000
4	3	6	Bosc.c.	1.30.50	1.00.00	"	3.000
5	3	7	Pasc.c.	20.59.00	17.00.00	"	51.000
6	4	1	" "	65.21.90	45.00.00	"	135.000
7	4	57	Bosc.c.	0.11.80	0.11.00	"	330
8	5	1	Pascolo	29.45.70	20.00.00	"	60.000
9	5	30	"	11.37.50	4.00.00	"	12.000
10	5	41	"	27.66.30	23.00.00	"	69.000
11	5	51	Pasc.arb.	9.36.00	8.40.00	"	25.200
12	7	12	Bosc.ced.	2.09.10	1.60.00	"	4.800
13	7	60	Pascolo	8.15.90	4.00.00	"	12.000
				SOMMANO	268.11.00	3.000	804.330
	Località:						
	Petraro, Petrarà Mulino Vecchio, Difesa, Barone, Petruzzello, Indrei, Spina, Calcinara e Cona						
Art. 375	<u>IN AGRO DI MAIDA</u>						
14	26	1	Bosc.ced.	29.61.20	15.00.00	3.000	45.000
15	26	21	" "	18.71.60	4.20.00	"	12.600
16	26	22	" "	26.93.70	1.00.00	"	3.000
17	34	3	Bosc.ced.	25.39.50	1.50.00	3.000	4.500
18	34	4	" "	16.88.90	7.00.00	"	21.000
19	34	92	" "	12.11.30	6.30.00	"	18.900
20	34	156	" "	1.48.40	0.86.00	"	2.580
				SOMMANO	35.86.00	3.000	107.580
	Località:						

Allegato N° 7

- Nota spese ed onorario;
- Copie pezze giustificative delle spese.

- ONORARIO:

per sopralluoghi, reperimento e coordinazione dati

e stesura relazione: £ 3.000.000

- SPESE:

nota a.r. al Sindaco di Caraffa di Catanzaro del 2.10.96: £ 4.900

visure catastali: £ 87.500

sopralluoghi a Caraffa di CZ in auto da Catanzaro:

5 dicembre 1996 - 3 febbraio 1997 - 19 marzo 1997

Km 25 x 3 = 75 Km x 385 £/km = £ 28.875

fotocopie relazione ed allegati:

105 fogli x 4 copie x 100 £/foglio = £ 42.000


rilegatura e cancelleria = £ 10.000

Totale spese £ 173.275

Sommano le spese e l'onorario, oltre CCP(2%) ed IVA(19%), a

£ 3.173.275.

Con osservanza.



Il Perito Istruttore Demaniale

Antonio Plati

(dr. agr. Antonio Plati)

È vietato includere denaro e valori nelle raccomandate: l'Ente non ne risponde

Compilare, a cura del mittente, a macchina o in carattere stampatello

DESTINATARIO	DESTINATARIO		
	VIA/PIAZZA		N. CIV.
	C.A.P.	COMUNE	PROV.
MITTENTE	MITTENTE		
	VIA/PIAZZA		N. CIV.
	C.A.P.	COMUNE	PROV.

SERVIZI ACCESSORI RICHIESTI
 Contrassegnare la casella interessata

Espresso Via aerea A.R.
 Assegno L. (in cifre)

I.P.Z.S. - S.

Bollo
(accettazione manuale)

Tasse

A.R. AVVISO DI RICEVIMENTO O DI RISCOSSIONE

Raccomandata Vaglia Assicurata Pacco di L.

Spedito il 03/10/86 dall'Ufficio di 963

Indirizzata a SINDACO DEL COMUNE DI SARAJEVA U. CATANZARO

Dichiaro di aver ricevuto/riscosso quanto suindicato il 3/10/86

Firma dell'incaricato della distribuzione e del pagamento: [Firma]
 Bollo dell'Ufficio di distribuzione o di pagamento: [Bollo]

de compilare a cura del mittente

Ente Pubblico Economico - Poste Italiane - S.p.A.

Mod. R. B.

BOLLETTA DI VISURA

Avvertenza: la presente bolletta è utilizzabile per la visura degli atti della Sezione sottoindicata.

N. d'ordine della bolletta

14

RICEVUTA

Num. d'ordine	Num. elem.	Protocollo	Data			U.T.E.	SEZIONE	Importo Tributo (C.C.I. 1)
			g	m	a			
14	14	CZ6CL11/T01_9 149261	26	03	97	CZ	2 20.000	

Mod. R. B.

BOLLETTA DI VISURA

Avvertenza: la presente bolletta è utilizzabile per la visura degli atti della Sezione sottoindicata.

N. d'ordine della bolletta

21

MATRICE

Num. d'ordine	Num. elem.	Protocollo	Data			U.T.E.	SEZIONE	Importo Tributo
			g	m	a			
21	21							

RICHIEDENTE _____

(cognome e nome in stampatello)

_____ (indirizzo)



MINISTERO DELLE FINANZE
DIPARTIMENTO DEL TERRITORIO

REGISTRI DELLE PARTITE
COMUNE DI CARAFFA DI CATANZARO
MICROFILM

Mod. R. B.

BOLLETTA DI VISURA

MATRICE								
Num. d'ordine	Num. elem.	Protocollo	Data			U.T.E.	SEZIONE	Importo Tributo
			g	m	a			
43	1	CZ6CL5/T01_5 89062	16	04	97	CZ	2	(COD. 0) 10.000

16 APR. 1997

RICHIEDENTE _____ (cognome e nome in stampatello) _____ (indirizzo)

COMUNE DI CARAFFA

Mod. R. B.

BOLLETTA DI VISURA

Avvertenza: la presente bolletta è utilizzabile per la visura degli atti della Sezione sottoindicata.

MATRICE								
Num. d'ordine	Num. elem.	Protocollo	Data			U.T.E.	SEZIONE	Importo Tributo
			g	m	a			
12	3	T01_9 43952/954	21	03	95	CZ	2	30.000

RICHIEDENTE _____ (cognome e nome in stampatello) _____ (indirizzo)